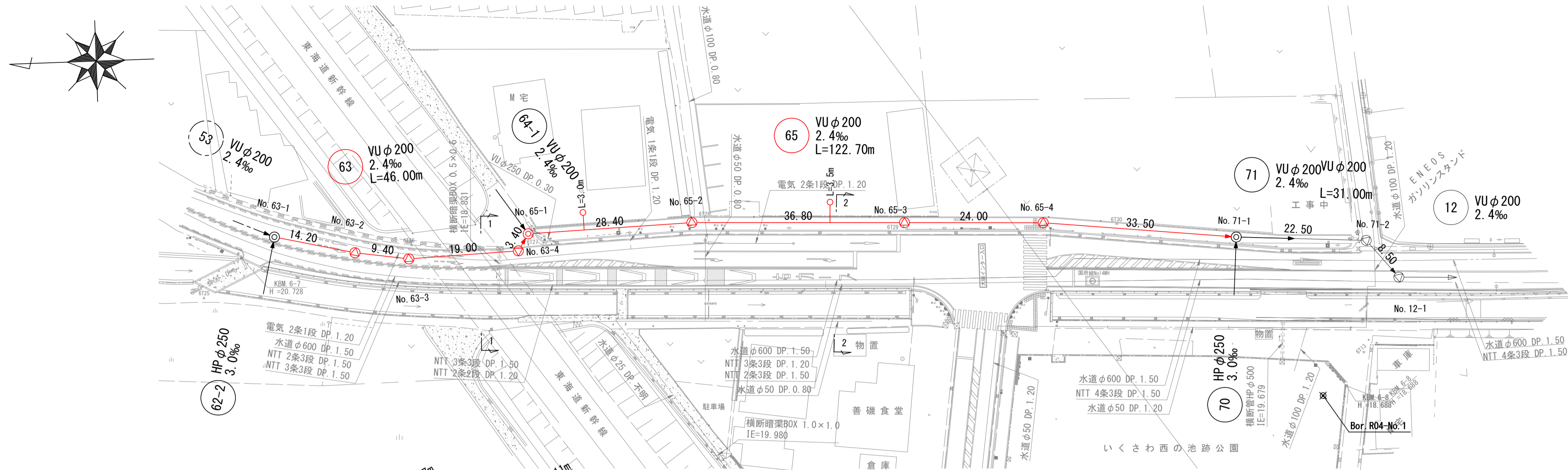


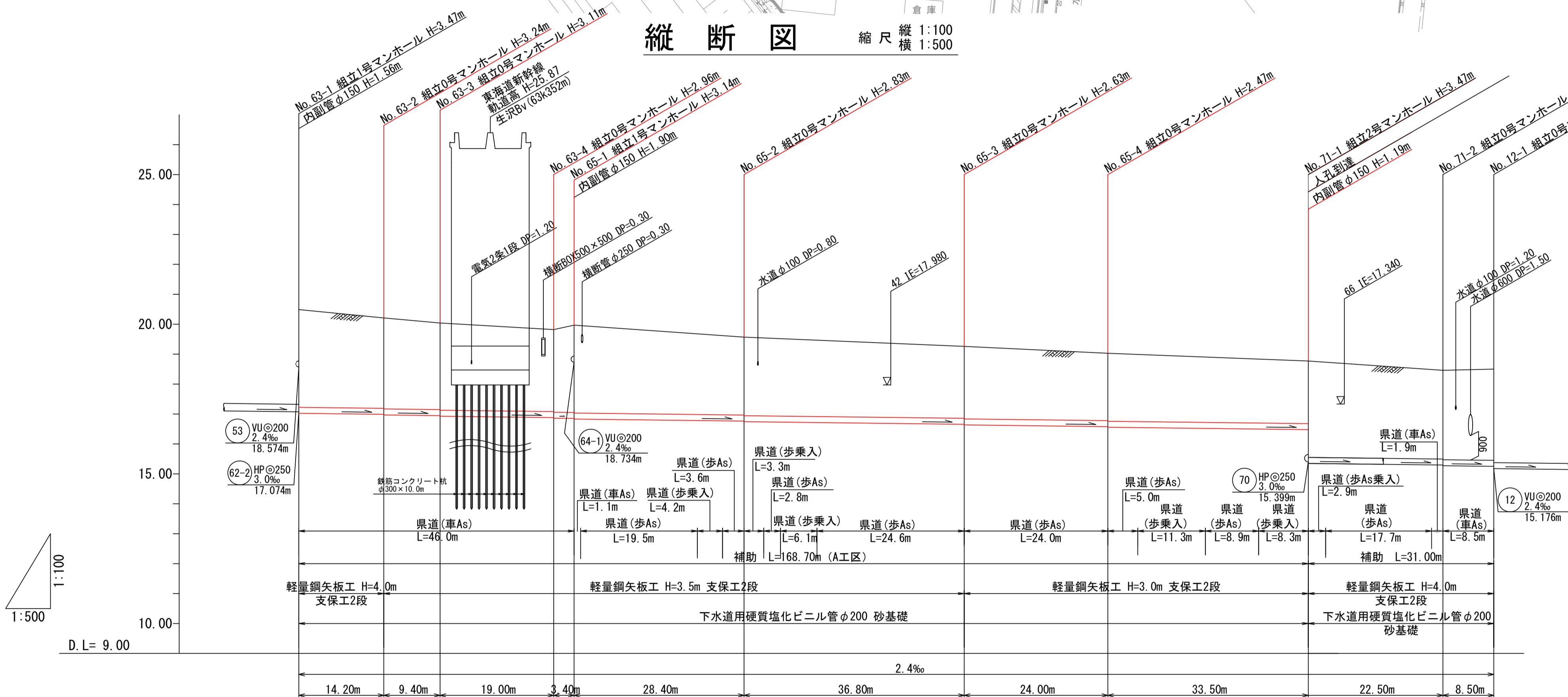
平面図

縮尺 1:500



縦断図

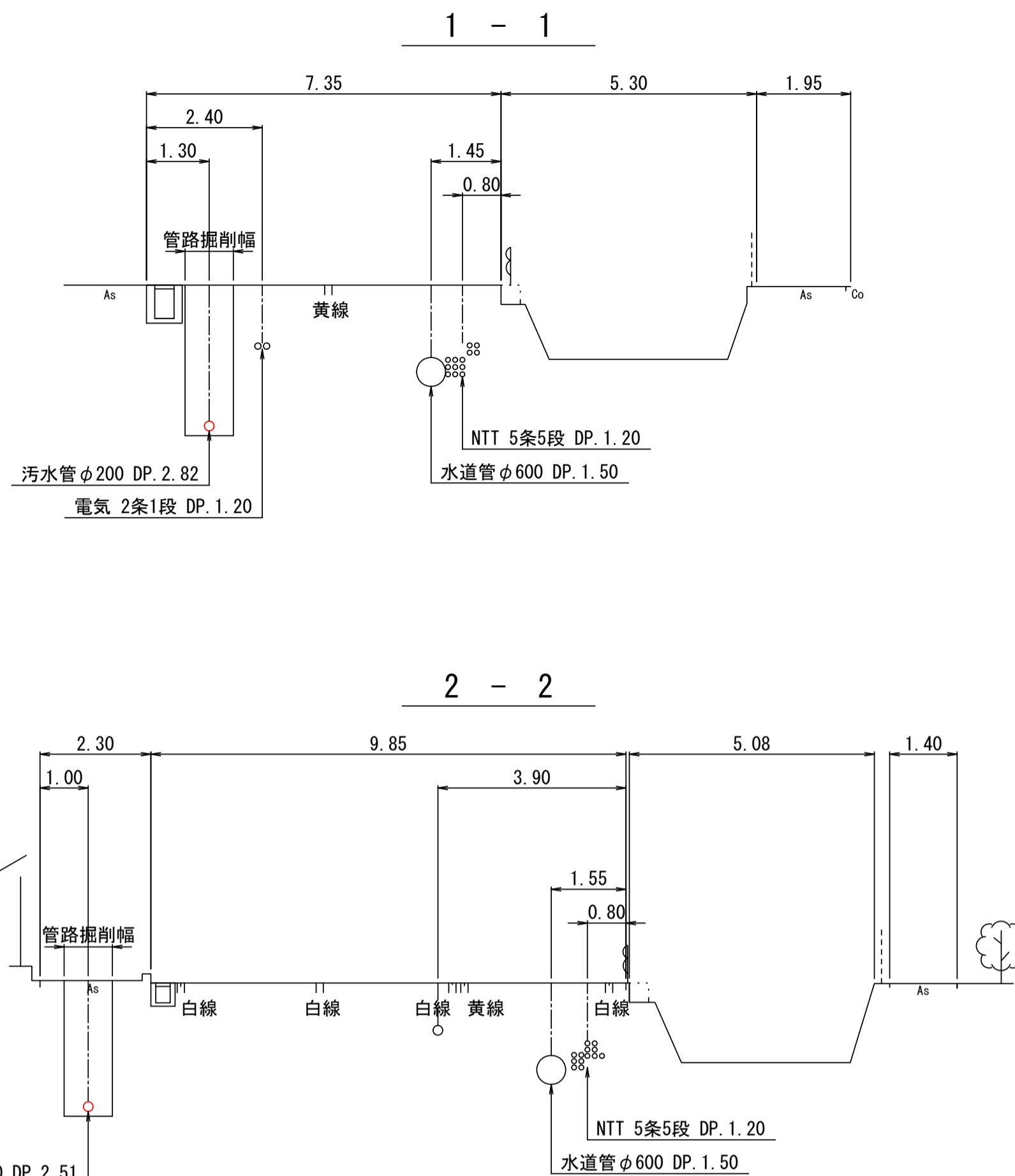
縮尺 縦 1:100
横 1:500



地盤高	20.49	20.21	20.04	19.82	19.97	19.57	19.26	19.03	18.76	18.46	18.50
土被	3.25	3.01 3.03	2.88 2.90	2.72 2.75 2.91 2.93		2.59 2.61	2.39 2.41	2.24 2.26	2.07 3.27	3.01 3.03	3.09
管底高	17.024	16.990 16.970	16.947 16.927	16.891 16.881 16.853 16.833		16.764 16.744	16.655 16.635	16.577 16.557	16.477 15.290	15.236 15.216	15.196
掘削深	3.57	3.33 3.35	3.20 3.22	3.05 3.03 3.03 3.25		2.91 2.93	2.71 2.73	2.56 2.58	2.39 3.59	3.33 3.35	3.41
単距離	0.00	14.20	9.40	19.00 3.40		28.40	36.80	24.00	33.50	22.50	8.50
追加距離	0.00	14.20	23.60	42.60 46.00		74.40	111.20	135.20	168.70	191.20	199.70

横断図

縮尺 1:100



位置図

縮尺 1:5,000



63	65	71		

工 事 名	汚水枝管整備工事（その1-6）		
処理分区名	大磯38処理分区		
施工位置	大磯町生沢地内		
図 面 名	平面図・縦断図・横断図		
縮 尺	図 示	図面番号	1 / 1
神奈川県中郡大磯町役場			