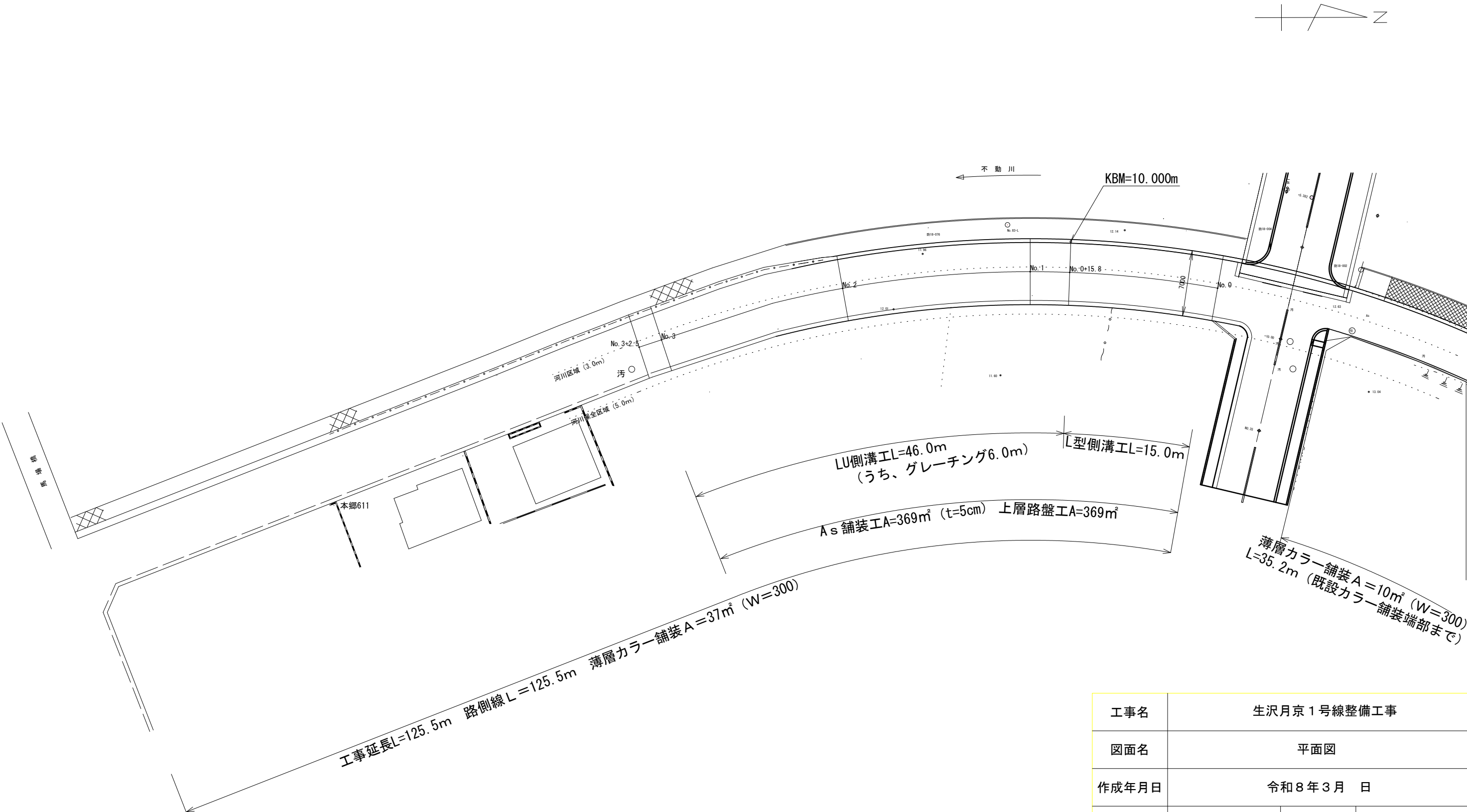
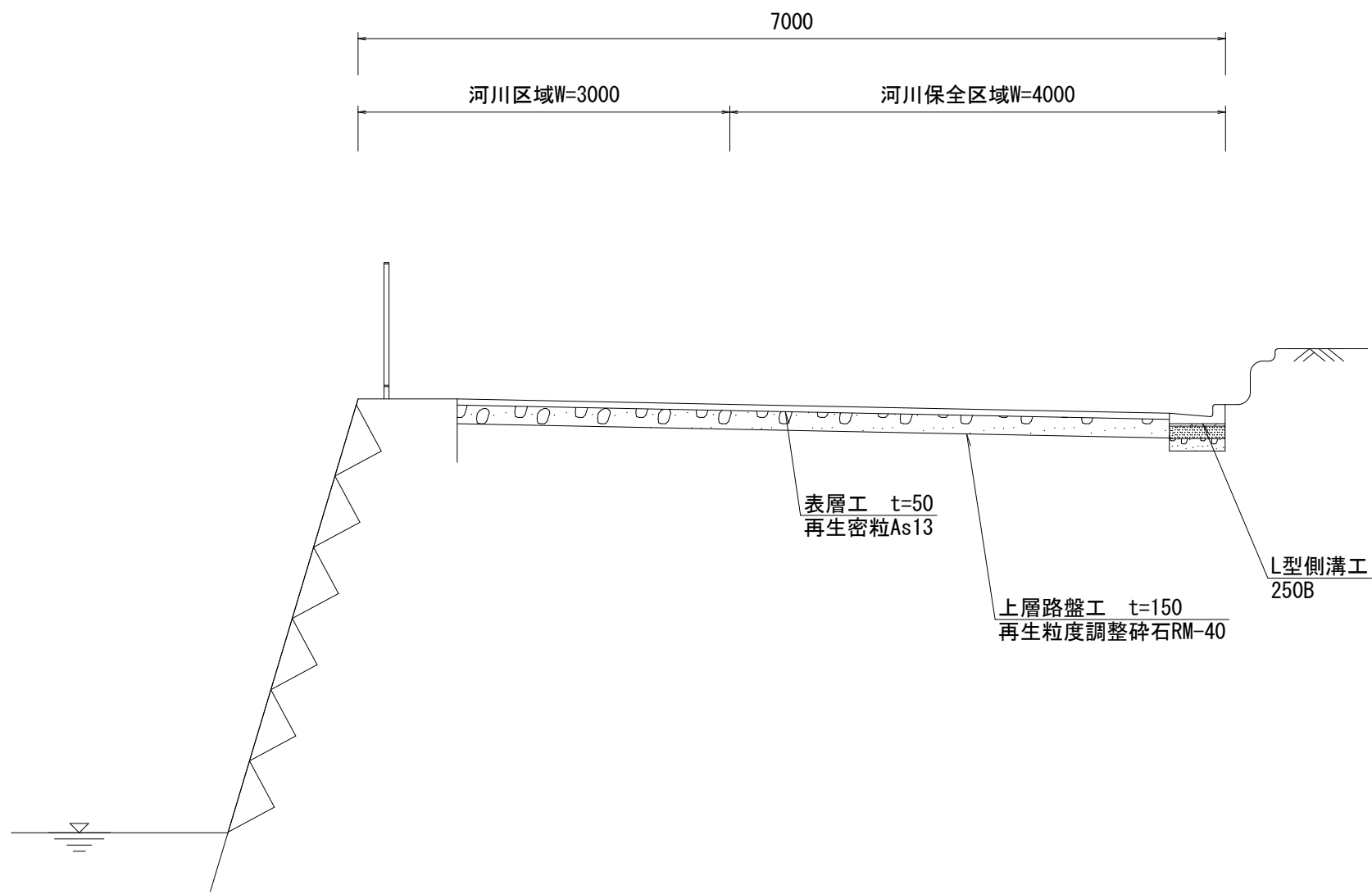


生沢月京 1 号線整備工事 平面図 S=1/400



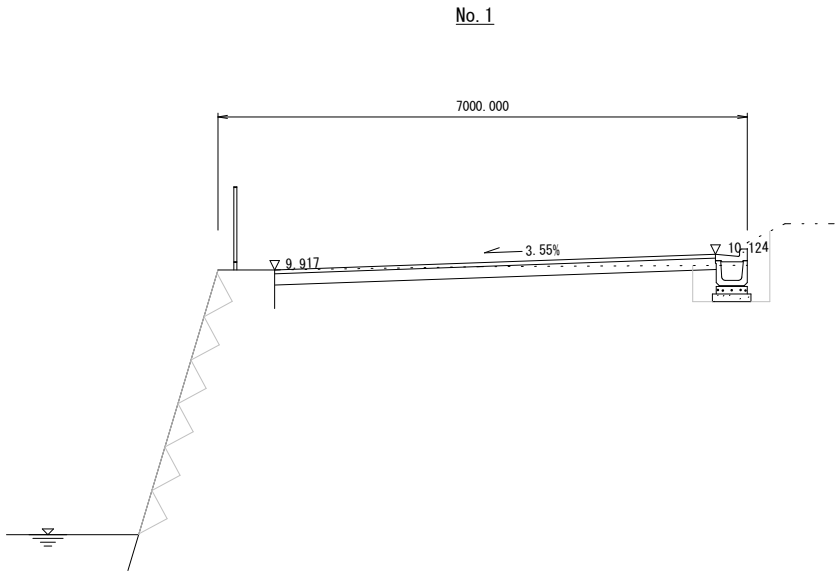
工事名	生沢月京 1 号線整備工事		
図面名	平面図		
作成年月日	令和 8 年 3 月 日		
縮尺	1/400	図面番号	1/5
受注者名			
発注者名	神奈川県中郡大磯町		

生沢月京 1 号線整備工事 標準断面図 S=1/50



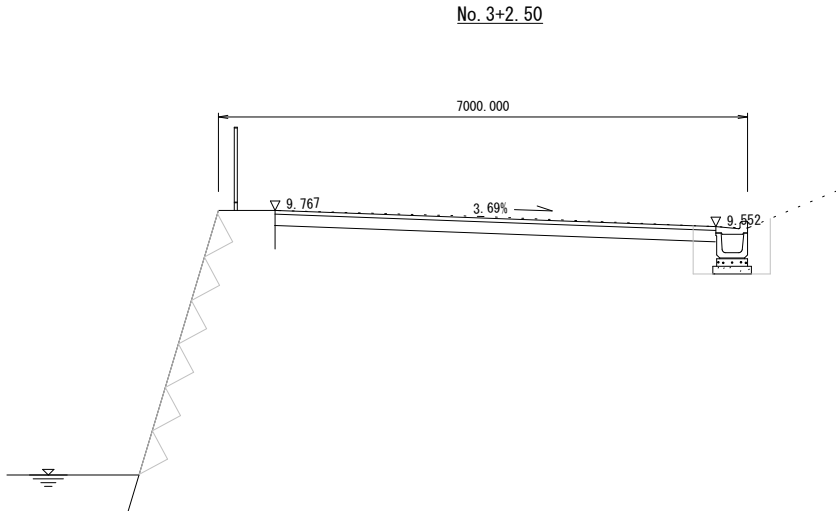
工事名	生沢月京 1 号線整備工事		
図面名	標準断面図		
作成年月日	令和 8 年 3 月 日		
縮尺	1/50	図面番号	2/5
受注者名			
発注者名	神奈川県中郡大磯町		

生沢月京 1 号線整備工事 横断図 S=1/100



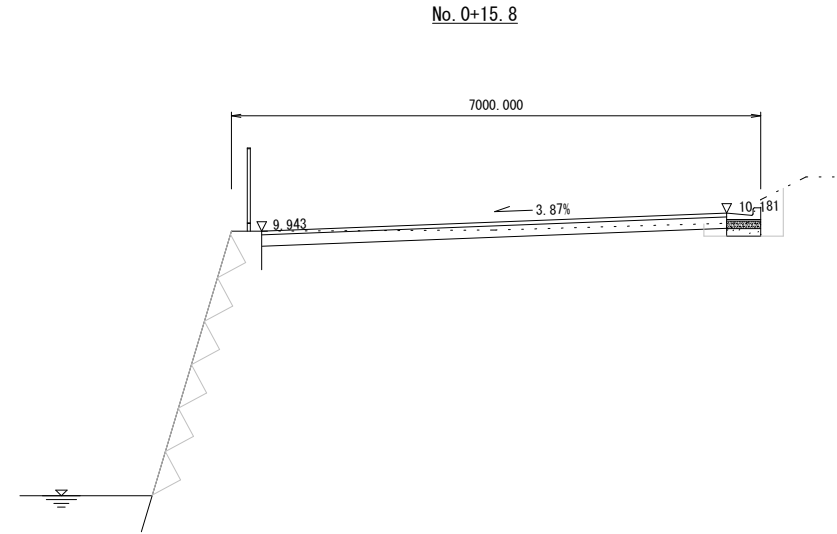
No. 1

区分	単位	数量
掘削	m <sup>2</sup>	0.48
床掘	m <sup>2</sup>	0.60
埋戻し	m <sup>2</sup>	0.38



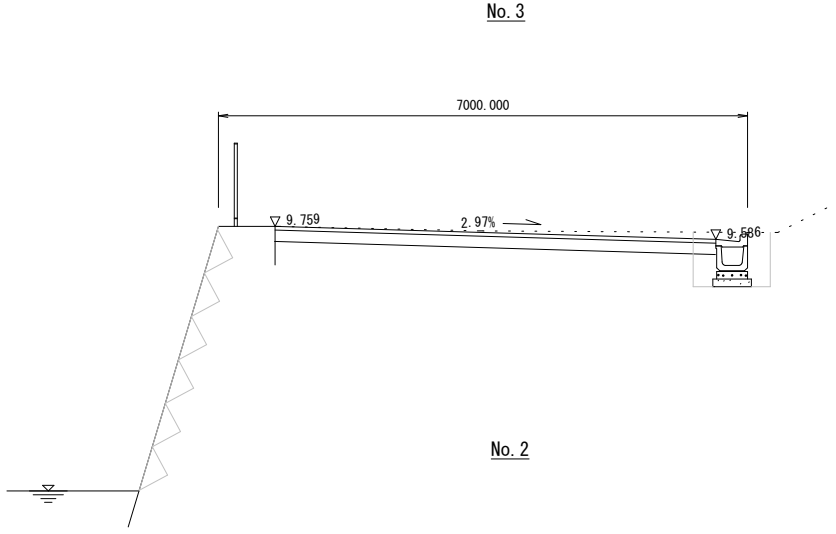
No. 3+2.50

区分	単位	数量
掘削	m <sup>2</sup>	0.83
床掘	m <sup>2</sup>	0.65
埋戻し	m <sup>2</sup>	0.33



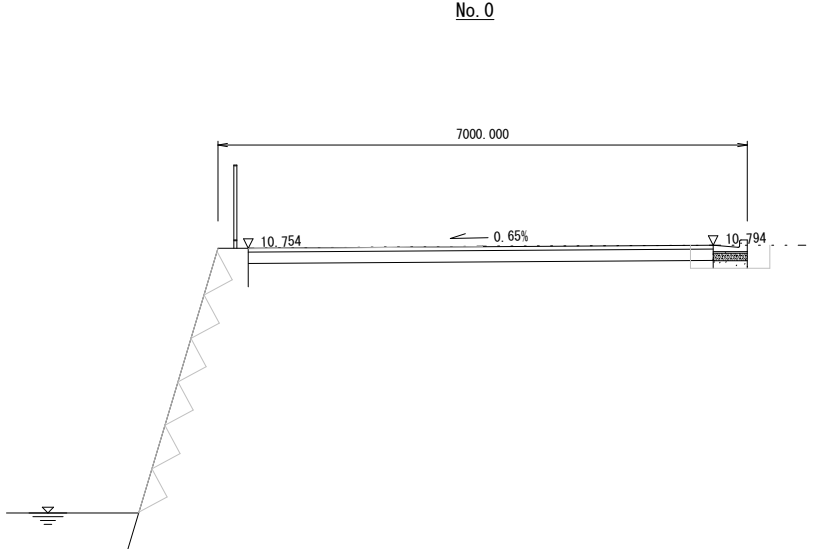
No. 0+15.8

区分	単位	数量
掘削	m <sup>2</sup>	0.39
床掘	m <sup>2</sup>	0.30
埋戻し	m <sup>2</sup>	0.22



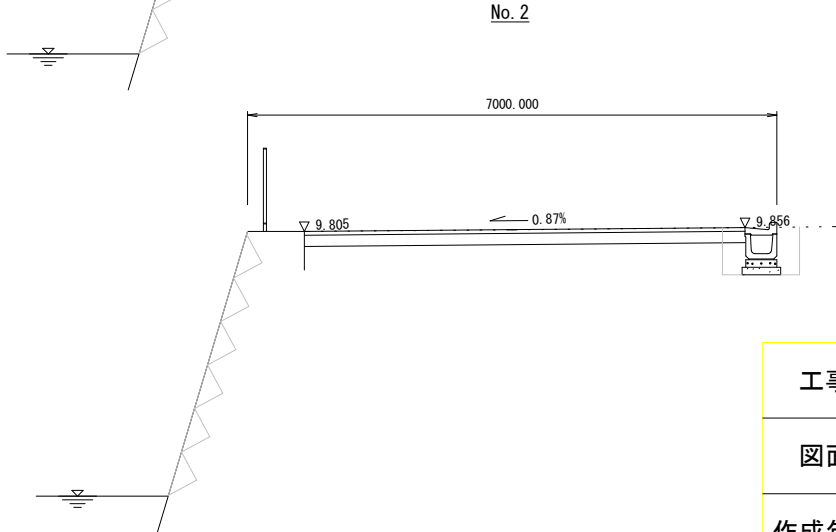
No. 3

区分	単位	数量
掘削	m <sup>2</sup>	1.07
床掘	m <sup>2</sup>	0.73
埋戻し	m <sup>2</sup>	0.34



No. 0

区分	単位	数量
掘削	m <sup>2</sup>	0.88
床掘	m <sup>2</sup>	0.32
埋戻し	m <sup>2</sup>	0.12

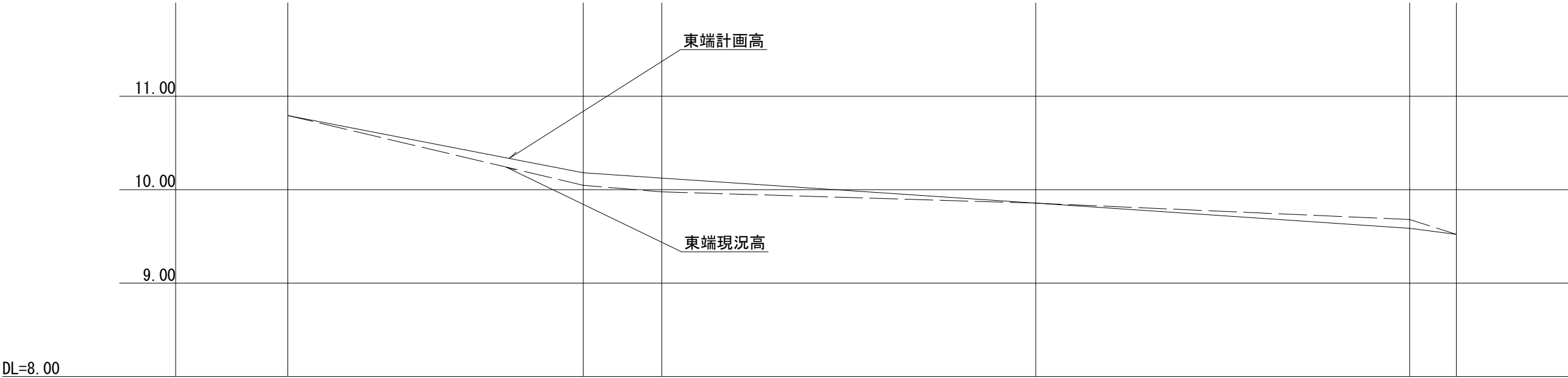


No. 2

区分	単位	数量
掘削	m <sup>2</sup>	0.83
床掘	m <sup>2</sup>	0.64
埋戻し	m <sup>2</sup>	0.32

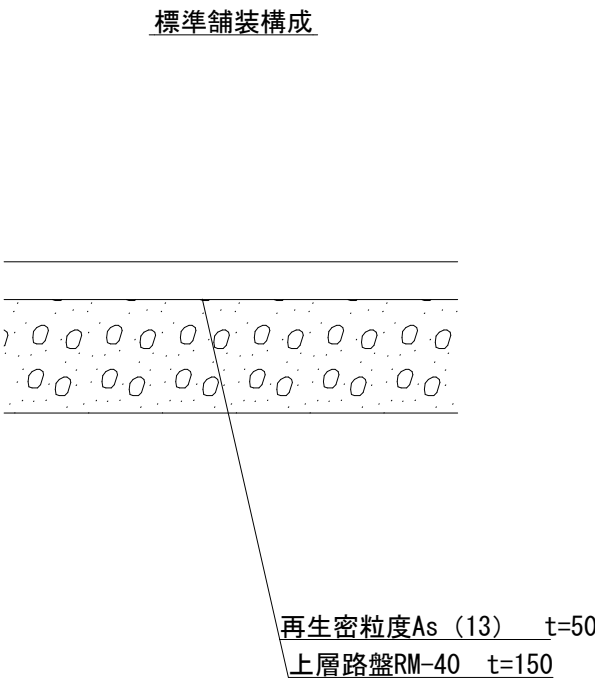
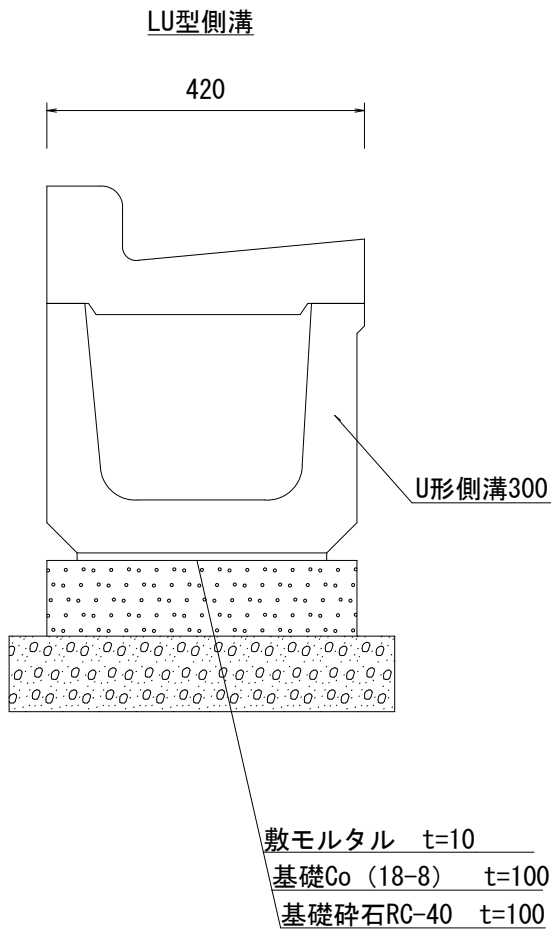
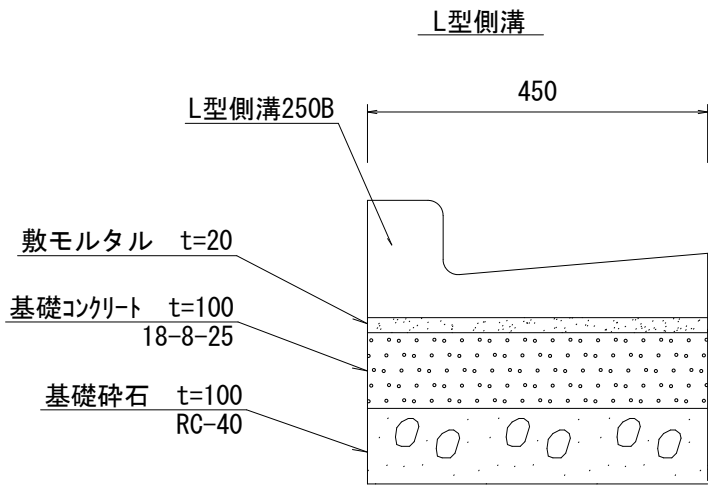
工事名	生沢月京 1 号線整備工事		
図面名	横断図		
作成年月日	令和 8 年 3 月 日		
縮尺	1/100	図面番号	3/5
受注者名			
発注者名	神奈川県中郡大磯町		

生沢月京 1 号線整備工事 縦断図 S=縦1/50、横1/250



東端計画高	10.794	10.181	10.124	9.856	9.586	9.522
東端現況高	10.794	10.047	9.977	9.856	9.681	9.552
追加距離	0.00	15.80	20.00	40.00	60.00	62.50
単距離	0.00	15.80	4.20	20.00	20.00	2.50
測点	No. 0	+15.80	No. 1	No. 2	No. 3	+2.50

工事名	生沢月京 1 号線整備工事		
図面名	縦断図		
作成年月日	令和 8 年 3 月 日		
縮尺	縦1/50、横1/250	図面番号	4/5
受注者名			
発注者名	神奈川県中郡大磯町		



工事名	生沢月京 1 号線整備工事		
図面名	構造図		
作成年月日	令和 8 年 3 月 日		
縮尺	1/10	図面番号	5/5
受注者名			
発注者名	神奈川県中郡大磯町		