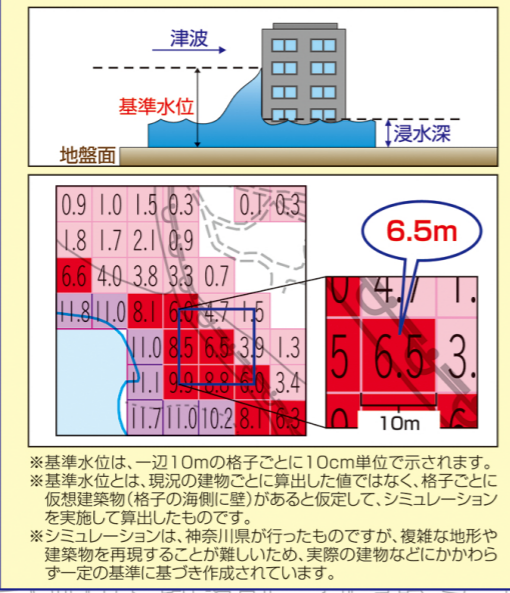


津波ハザードマップ③

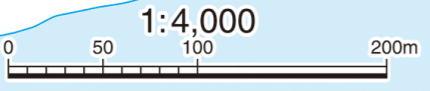
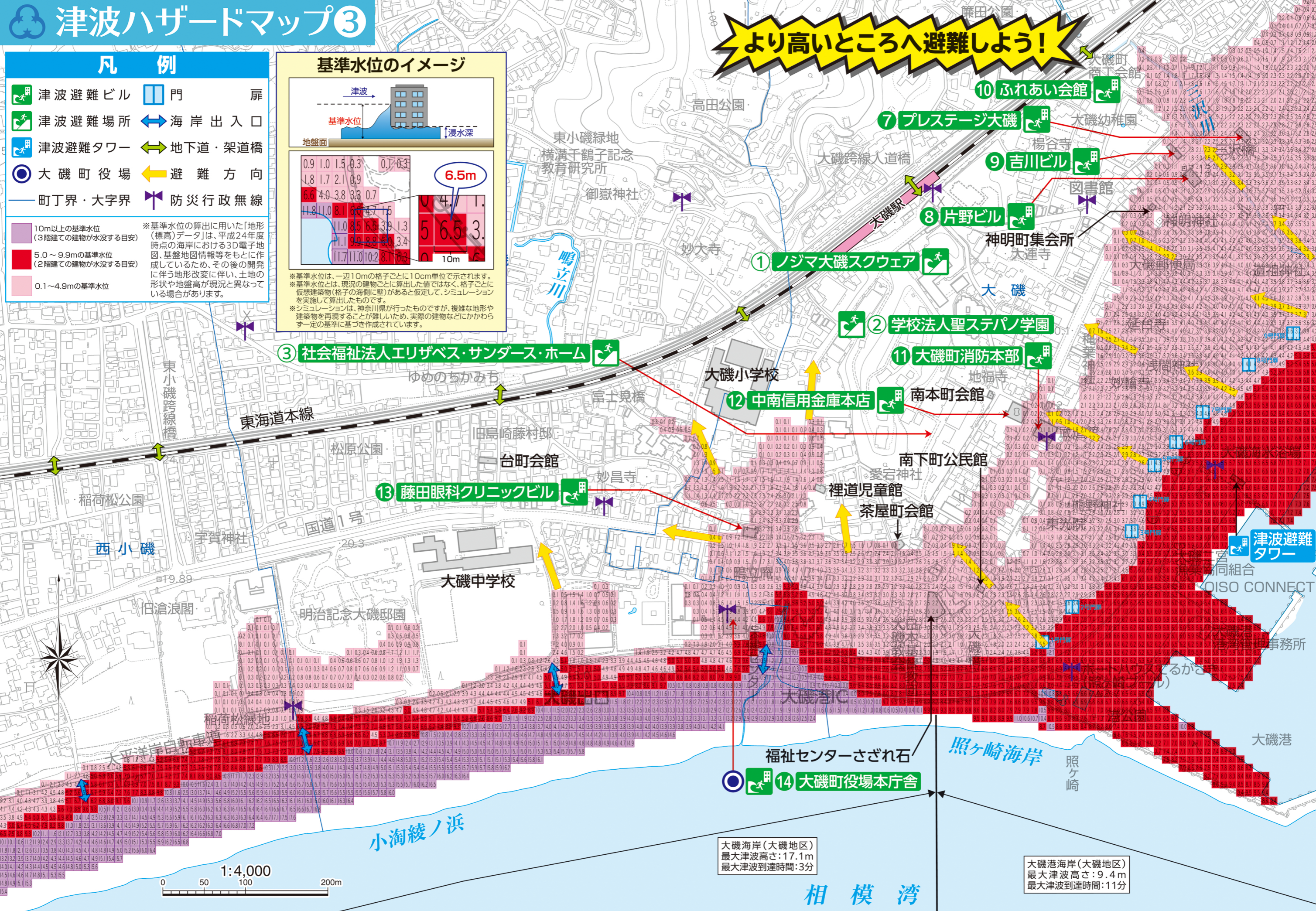
凡例

- 津波避難ビル
- 津波避難場所
- 津波避難タワー
- 大磯町役場
- 町丁界・大字界
- 門
- 海岸出入口
- 地下道・架道橋
- 避難方向
- 防災行政無線

基準水位のイメージ



より高いところへ避難しよう!



大磯海岸(大磯地区)
最大津波高さ:17.1m
最大津波到達時間:3分

大磯港海岸(大磯地区)
最大津波高さ:9.4m
最大津波到達時間:11分

着色されていない場所でも、浸水が起きる可能性があります。「ここは大丈夫」と考えず、とにかく高いところ(黄色の矢印の方向)に避難しましょう!