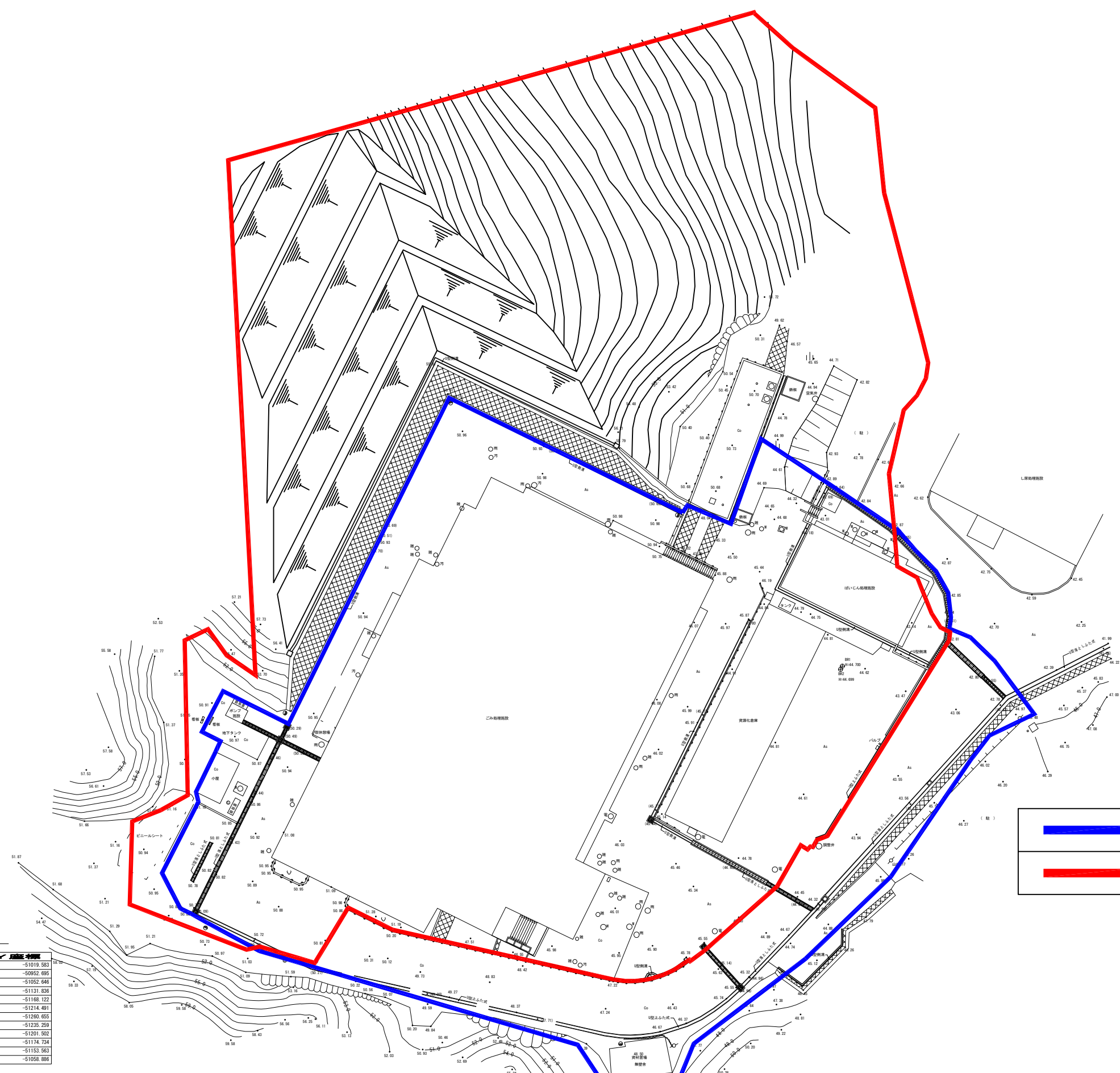




【添付資料1】 事業予定地・工事範囲・解体工事後計画平面図



	工事範囲
	事業予定地

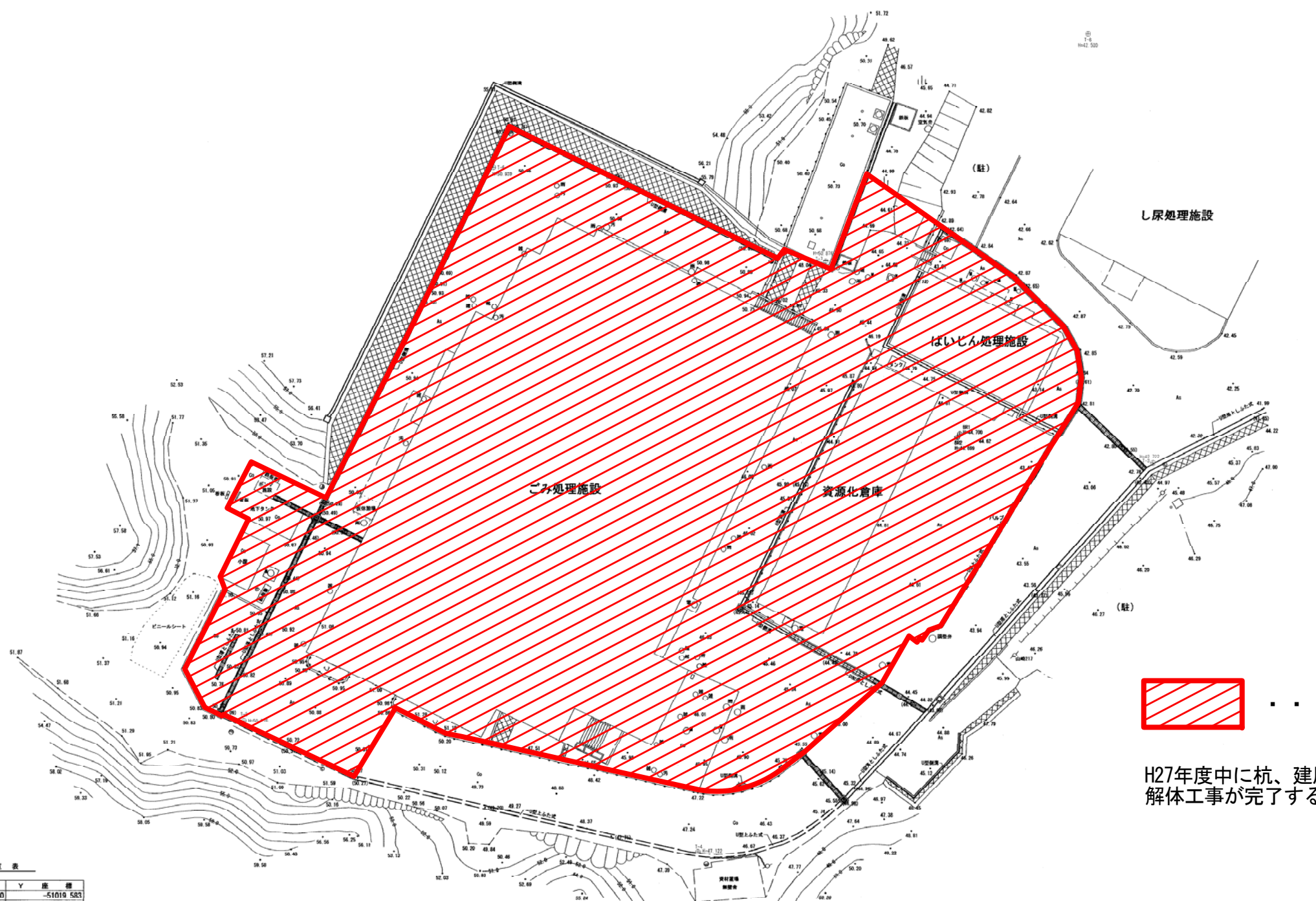
座標一覧表


測点名	X座標	Y座標
A-3-1	-75766.980	-51019.583
A-3-2	-75899.940	-50952.695
T-1	-75710.453	-51032.946
T-2	-75701.454	-51121.836
T-3	-75728.322	-51168.122
T-4	-75767.952	-51214.491
T-5	-75754.594	-51260.655
T-6	-75698.072	-51235.259
T-7	-75707.659	-51201.502
T-8	-75684.499	-51174.734
T-9	-75644.320	-51153.563
T-10	-75681.102	-51058.886

※本図境界点は既存大黒田(582.6)旧座標及び
既存丈量図(582)三斜紙成果を基に、境界を
想定したものである。
※世界測地系(測地成果2011)

事項	市町村名	大 磯 町
件 名	(仮称)大磯町リサイクルセンター	
図面の名称	用地平面図	
縮 尺	1/500 (A3)	
番 号		
作成年月日	平成27年3月	

各施設の解体工事（H27年度実施）について



 . . . 解体工事区域

H27年度中に杭、建屋、機械、配管等を含む解体工事が完了する。

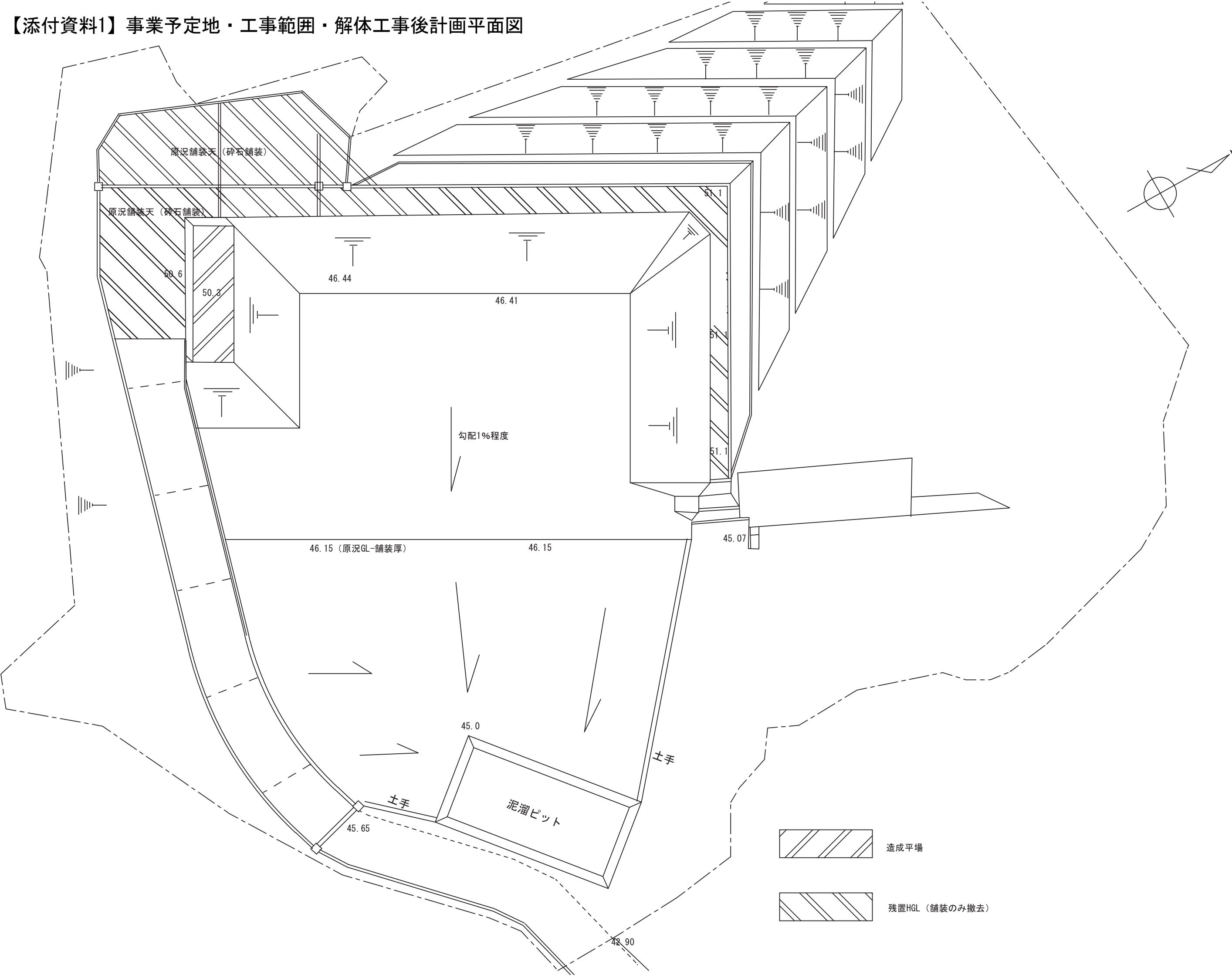
座標一覧表

測点名	X	座標	Y	座標
A 3-1	-75766.000		-51010.583	
A 3-2	-75899.840		-50962.695	
T-1	-75710.453		-51062.646	
T-2	-75701.454		-51131.836	
T-3	-75728.323		-51168.122	
T-4	-75767.953		-51214.491	
T-5	-75754.594		-51280.655	
T-6	-75690.072		-51255.259	
T-7	-75707.659		-51201.502	
T-8	-75684.499		-51174.734	
T-9	-75644.320		-51153.563	
T-10	-75681.102		-51068.886	

※世界測地系(測地成果2011)

事項	市町村名	大磯町
件名		(仮称)大磯町リサイクルセンター
図面の名称		平面図
縮尺		1/500
番号		
作成年月日		平成27年3月

【添付資料1】 事業予定地・工事範囲・解体工事後計画平面図



原況舗装天 (碎石舗装)

原況舗装天 (碎石舗装)

50.6

50.3

46.44

46.41

51.1

51.1

51.1

勾配1%程度

46.15 (原況GL-舗装厚)

46.15

45.07

45.0

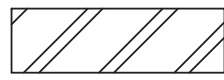
土手

土手

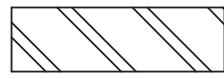
泥溜ピット

45.65

42.90



造成平場



残置HGL (舗装のみ撤去)