

総務建設常任委員会協議会 説明資料

令和5年1月26日

二級河川不動川河川改修に伴う国府橋の架け替えについて

資 料

1	不動川河川改修事業の経過及び位置図	1
2	国府橋周辺河川改修の事業概要	2
3	国府橋架け替え工事に伴う車両迂回路	3
4	国府橋架け替え工事中の通学路及び歩行者迂回路	4
5	今後のスケジュール（予定）	5
6	施工イメージ図	6
7	神奈川県と国府橋架け替え事業に関する協定書締結等について	7

参考資料・・・8～10

国府10地区周知回覧（令和3年7月）、周知看板設置状況

不動川河川工事国府地区への回覧（令和3年度・令和4年度）

建設課

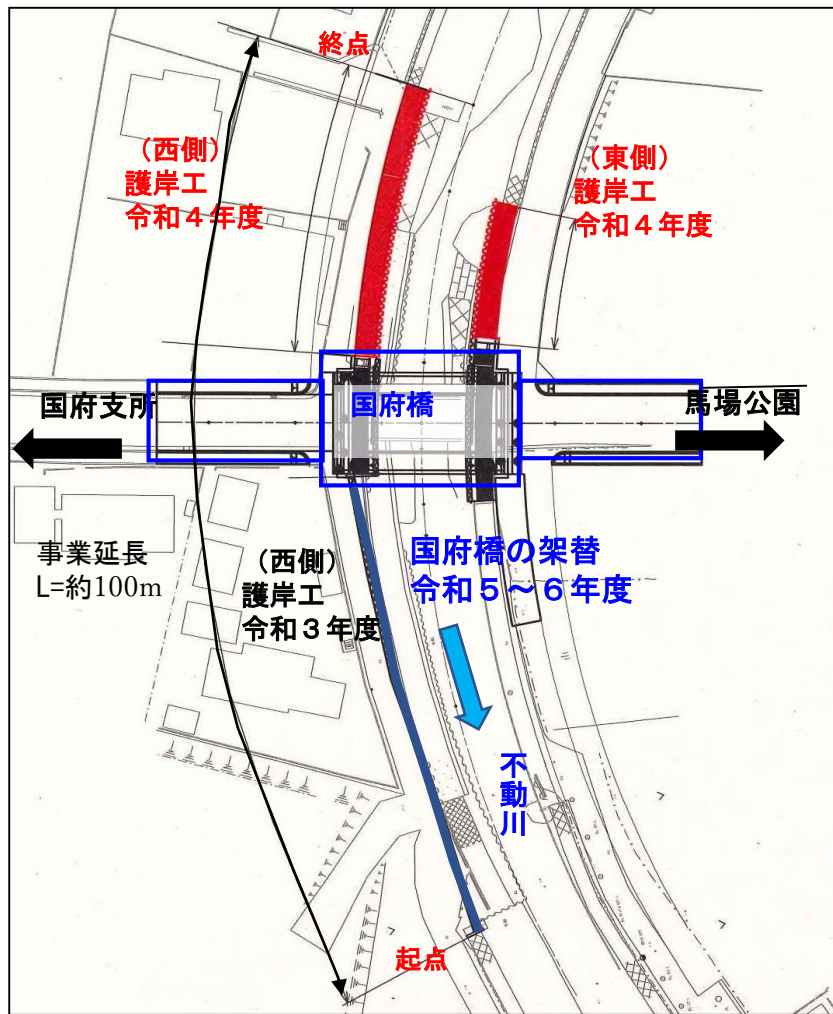
1 不動川河川改修事業の経過及び位置図



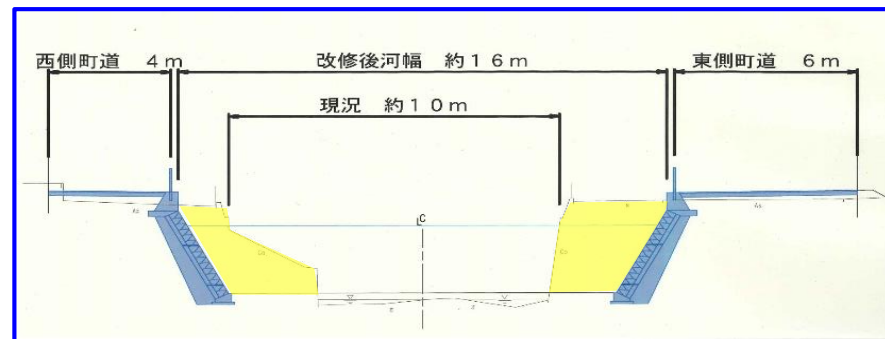
不動川は、神奈川県が整備、管理する二級河川で、中丸橋から谷戸川合流点までの事業区間において、川幅を広げる河川改修工事が平成4年度より行われてきました。このたび、長年の懸案でありました国府橋の架け替え工事に、令和5年度から着手することとなり、令和6年度の完成を目途に実施してまいります。

2 国府橋周辺河川改修の事業概要

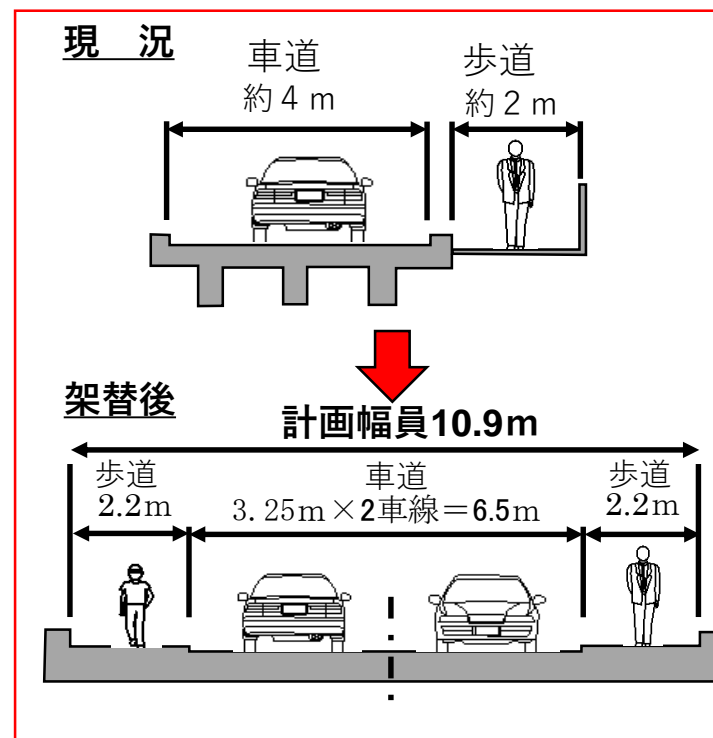
計画平面図



計画横断面図

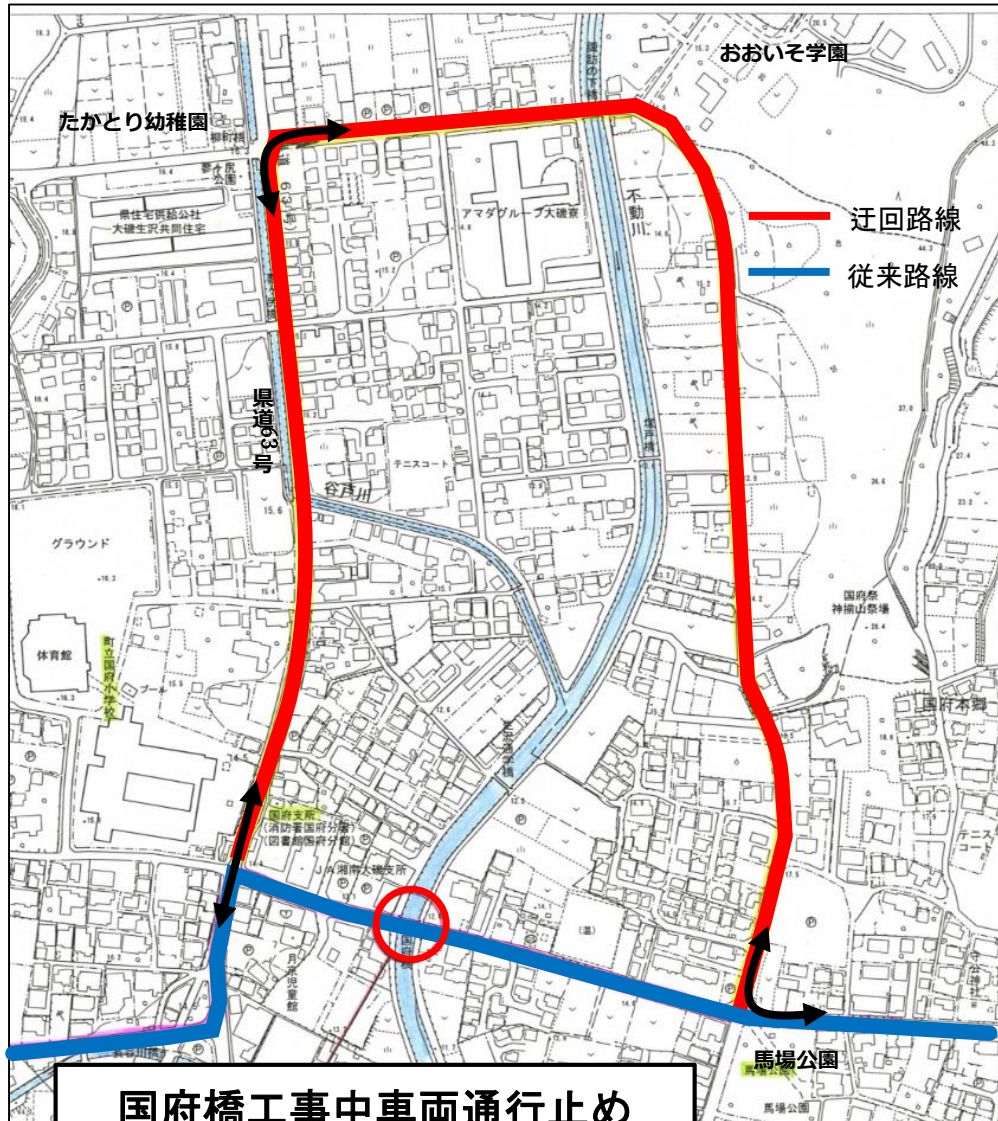


横断面図 (国府橋)



- 計画河川幅 約15m~16m
- 計画橋幅員 10.9m (車道3.25m・歩道2.2m×2)
- 事業延長 約100m
- 完成目標 令和6年度 (2024年)

3 国府橋架け替え工事に伴う車両迂回路



神奈川中央交通(株) (バス路線) との迂回路協議

H23.11 迂回ルートを実車にて試験走行
(大型：全長10.75m、幅2.49m)

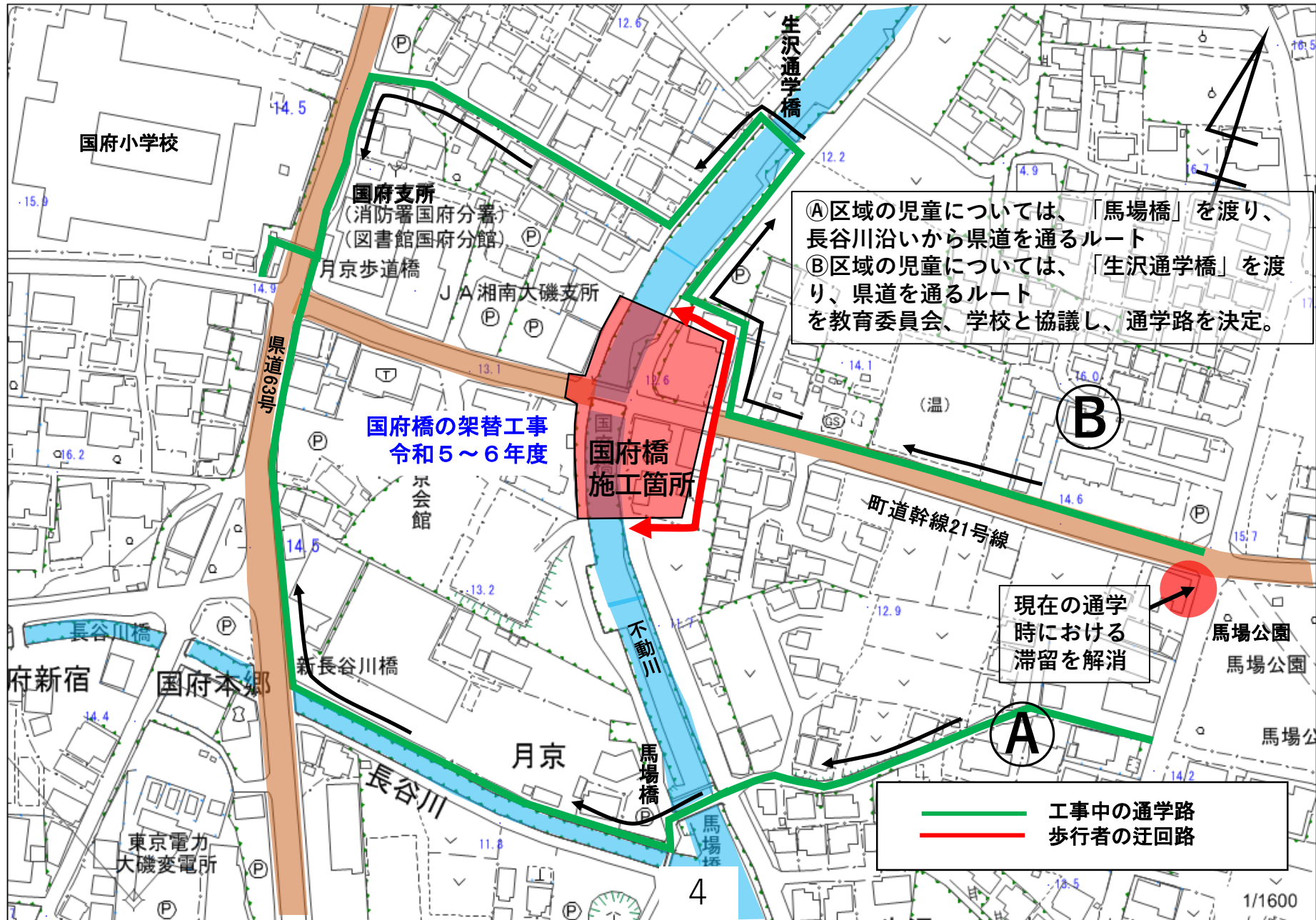
R3.12 迂回ルートを実車にて試験走行
(大磯警察署、平塚土木事務所、建設課)

【路線バス運行に対する安全対策】

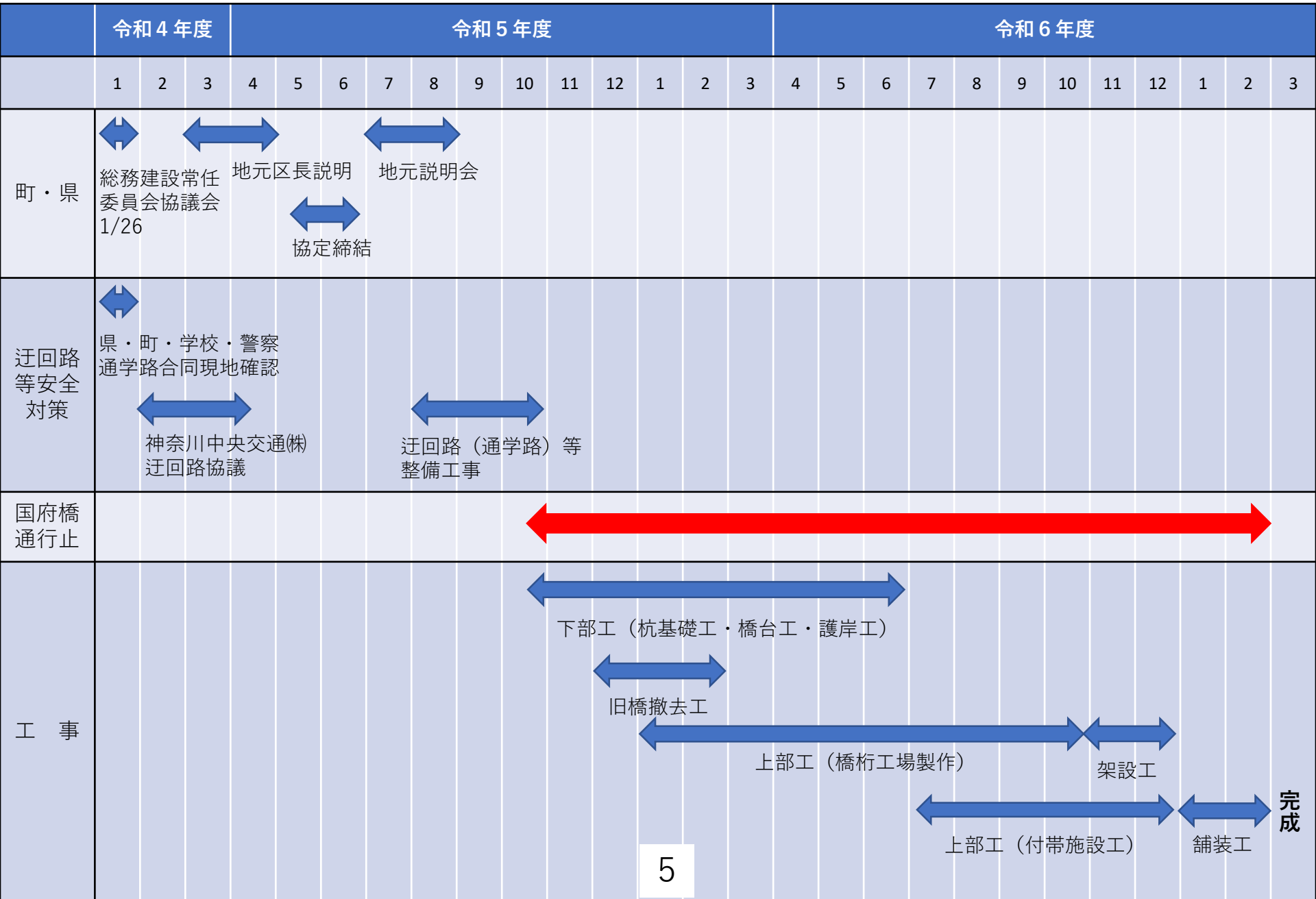
各交差点の停止線、カーブミラーの
設置又、路面標示等を行い、安全に
バスが通行できるように迂回路の安全
対策工事を事前に実施。

(現在、神奈川中央交通(株)、県平塚
土木事務所と協議中)

4 国府橋架け替え工事中の通学路及び歩行者迂回路

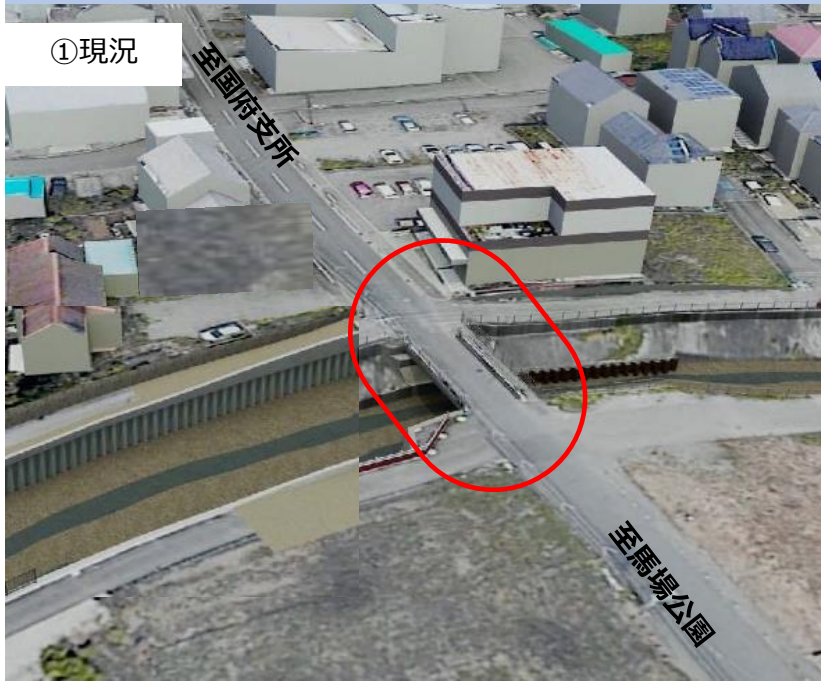


5 今後のスケジュール（予定）



6 施工イメージ図

①現況



②下部工
(杭基礎工・橋台工・護岸工)



③上部工
橋桁工場製作、架設工



④完成 (道路開放)



7 神奈川県と国府橋架け替え事業に関する協定書締結等について

国府橋架け替え事業については、神奈川県が施行する不動川河川改修事業にあわせ実施することから、「河川法」第68条及び「河川工事又は道路工事により必要となる橋梁及び取付道路の工事費用の負担について」（昭和43年8月1日建設省通達）に基づき、事業内容、施行期間、費用負担割合等の「基本協定」及び年度毎の負担金額や支払方法における「年度協定」を神奈川県と締結し、大磯町は協定に基づき、整備負担金を神奈川県に支出します。

なお、整備負担金については、橋梁の現況幅と整備計画幅員の負担割合に応じ、以下のとおりの概算整備費を予定しています。

概算整備費 (千円)

令和5年度		令和6年度		総 額		
県	町	県	町	県	町	計
37,000	70,000	54,000	105,000	91,000	175,000	266,000

※負担金の割合 (案)

県 : 町 = 35% : 65%

橋梁の現況幅と整備計画幅員の割合で負担金割合を算出



二級河川 不動川 (国府橋 周辺箇所) 河川改修事業

1 事業の目的

不動川は、大磯町のほぼ中央部を流れ、葛川と合流して相模湾に注ぐ葛川水系の河川です。
 当事業箇所は、国府橋前後の河川断面が狭いボトルネック箇所となっており、近年の急激な都市化の影響により水害の危険性が高まっているため、早期の改修が求められていました。
 こうした中、地元関係者等との調整が進んできたことから、この箇所における河川改修及び国府橋の架替に着手することとなりました。

なお、当事業を進めていくにあたりましては、町道(国府橋等)の通行規制が必要となりますので、地元大磯町や交通管理者等の関係者と、引き続き連携しながら、早期の完成を目指してまいります。

2 事業の概要

- 事業箇所 大磯町 月京 地内 (国府橋周辺)
- 計画河幅 W=約15m ~ 16m
- 事業延長 L=約100m
- 完成目標 令和6年度 (2024年度)

3 写真



令和3年(2021年)7月
 県 平塚土木事務所 作成

4 位置図

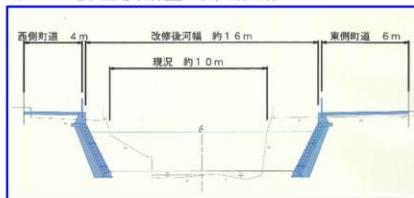


5 計画平面図 (事業予定年度)



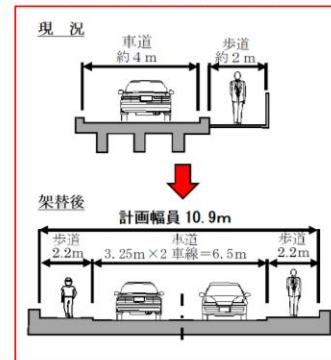
※ 事業年度は変更になる場合があります。

6-1 計画横断面図 (不動川)



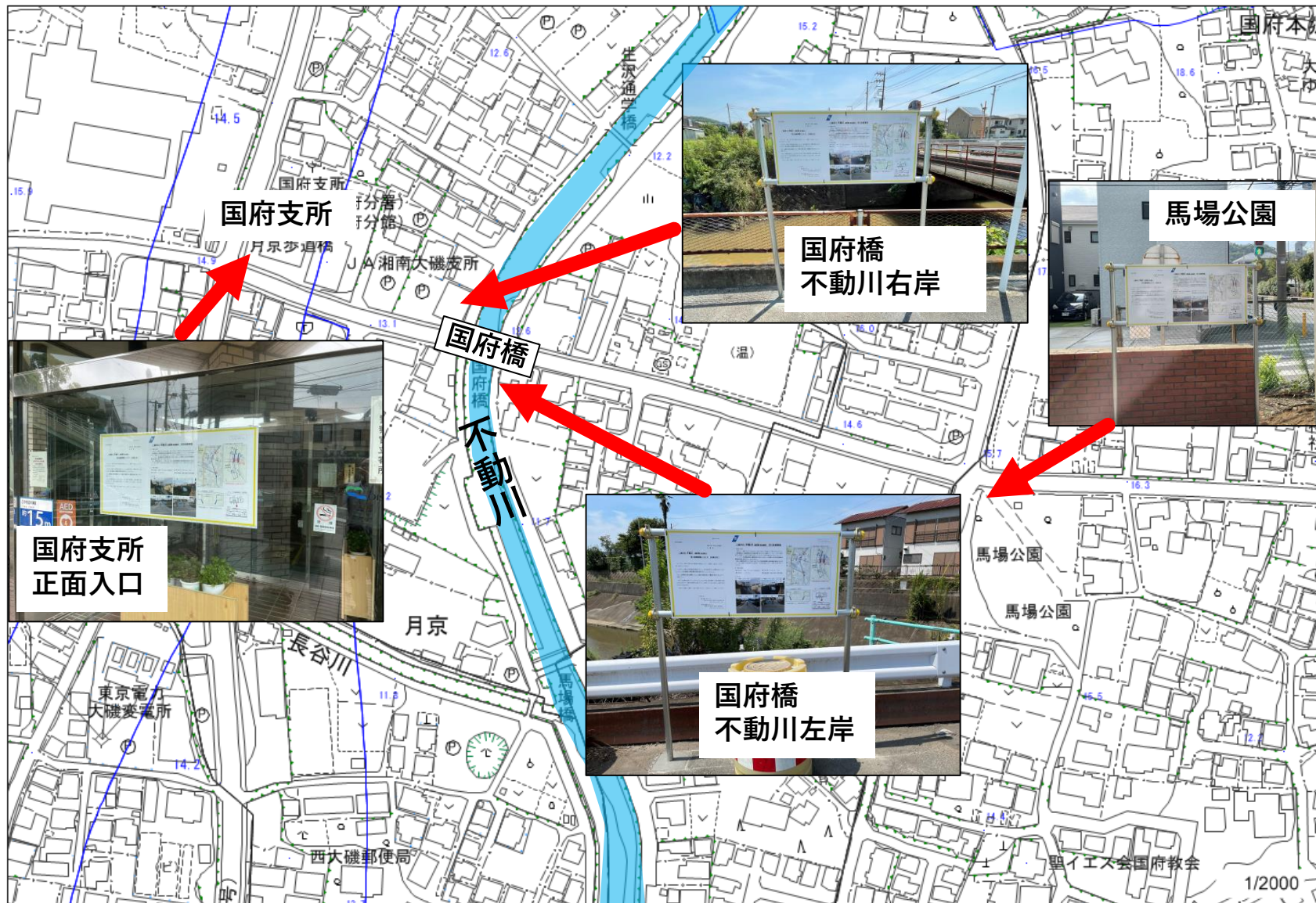
※用地等の関係により、一部異なる箇所があります。

6-2 計画横断面図 (国府橋)



周知看板 設置状況 (4箇所) R3.8月~

参考資料



不動川河川工事国府地区への回覧 (国府10地区)

参考資料

令和4年(2022年)12月
神奈川県 平塚土木事務所
株式会社 日本ビオトープ

令和3年度工事

回覧

令和3年(2021年)12月
神奈川県 平塚土木事務所
株式会社 尾崎建設

令和4年度工事

回覧

二級河川 不動川【国府橋付近】河川工事のお知らせ

二級河川 不動川【国府橋付近】河川工事のお知らせ

日頃から、県の河川行政の推進に、ご理解・ご協力をいただきありがとうございます。

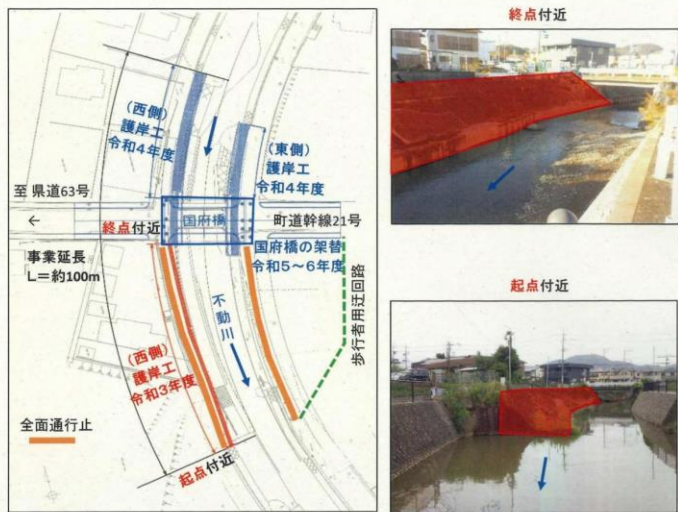
さて、二級河川 不動川【国府橋 周辺箇所】河川改修事業については、今年7月に、裏面の「[事業説明資料](#)」のとおり、お知らせしましたが、このたび、次のとおり、護岸改修工事を実施することとなりました。

工事期間中は、ご不便やご迷惑をお掛けすることもあります。ご理解・ご協力いただきますよう、何卒、よろしくお願い申し上げます。

◆ 工事概要

- 工事名 令和3年度 河川改修工事 公共(その1) 県単(その1)
- 工事場所 二級河川 不動川 大磯町 月京 地内 ※下段にある「位置図」のとおり
- 工事期間 令和4年1月上旬～3月下旬(予定) ※原則、日曜日は休止
- 作業時間 昼間 9時～17時
- 工事内容 国府橋の下流(西側)において、河川(断面)を拡げるための護岸改修工事
- 交通規制 河川両側の道路は「全面通行止」となります(歩行者は東側の迂回路を通れます)
- 発注者 神奈川県 平塚土木事務所 河川砂防第一課 電話0463-22-2711
- 施工者 株式会社 尾崎建設(現場代理人 尾崎) 電話0463-31-3300

◆ 位置図・現況写真



※裏面に、「事業説明資料」がありますので、ご覧ください。

日頃から、県の河川行政の推進に、ご理解・ご協力をいただきありがとうございます。

さて、二級河川 不動川【国府橋 周辺箇所】河川改修事業については、昨年7月に、裏面の「[事業説明資料](#)」のとおり、護岸改修工事に着手したところですが、今年度も引き続き次のとおり、護岸改修工事を実施することとなりました。

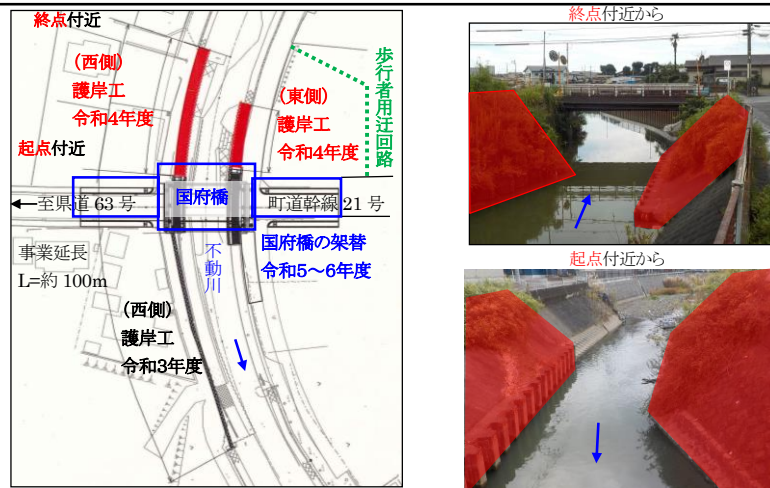
工事期間中は、ご不便やご迷惑をお掛けすることもあります。ご理解・ご協力いただきますよう、何卒、よろしくお願い申し上げます。

なお、令和5～6年度に予定している国府橋架替工事に伴う通行止めの期間や迂回路等については、詳細が決まった段階で地元の皆様にお知らせしてまいります。

◆ 工事概要

- 工事名 令和4年度 河川改修工事 公共(その1) 県単(その1) 合併
- 工事場所 下段にある「位置図」の赤線の場所
- 工事期間 令和5年1月上旬～3月下旬(予定) ※但し12月中に準備工を実施予定
- 作業時間 昼間 9時～17時 ※原則、日曜日は休止
- 工事内容 国府橋の上流(両岸)の河川(断面)を拡げるための護岸改修工事
- 交通規制 河川両側の道路は「全面通行止」となります(歩行者は東側の迂回路を通れます)
- 発注者 神奈川県 平塚土木事務所 河川砂防第一課 電話0463-22-2711
- 施工者 株式会社 日本ビオトープ(現場代理人 大山) 電話0463-20-8658

◆ 位置図・現況写真



※裏面に、「事業説明資料」がありますので、ご覧ください。