

# 4、町の災害対策について

# 大磯町地域防災計画

- ・ 風水害等対策編
- ・ 地震災害対策編
- ・ 資料編



# 洪水・浸水対策

## ○**県の工事**

- 金目川
- 不動川（国府橋の架け替え）

## ○**町の工事**

- 三沢川（かさ上げ）



# 金目川の整備

B工区

A工区





国府支所

国府橋

不動川の整備

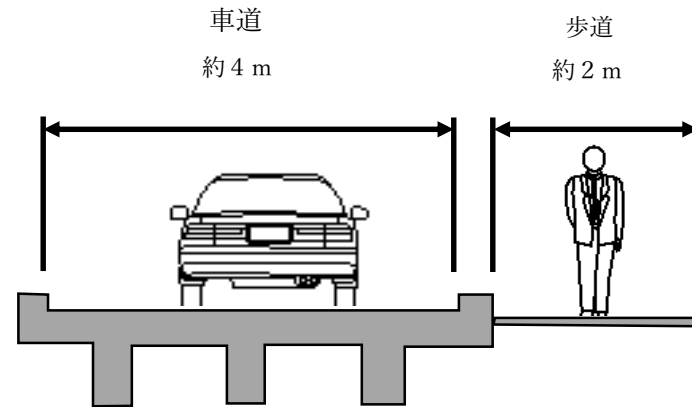
Google

Google Earth




# 横断面図（国府橋）

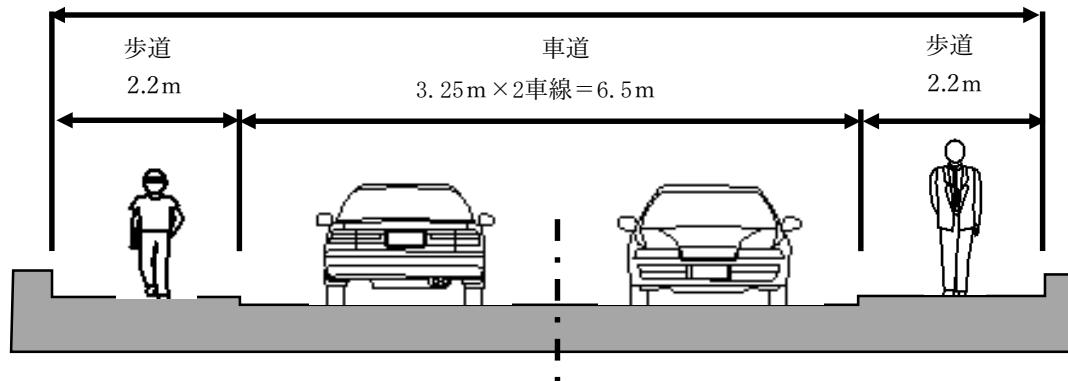
現況



架替後



計画幅員10.9m





# 三沢川の整備

浜岳川付橋

松下橋

300m

250m

Google

Google Earth

東町3丁目公園

下花木公園

富士白苑

花水川

花水川

3丁目

13

4

6

8

7

9

5

1

8

11

12

13

15

16



# 避難場所の種類

- ・ 指定緊急避難場所
- ・ 指定避難所
- ・ 広域避難場所
- ・ 津波避難場所
- ・ 津波避難ビル
- ・ 一時（いつとき）避難場所
- ※ペットの避難について



# 指定緊急避難場所

○災害から命を守るために緊急的に避難する場所

- ・ 洪水
- ・ 崖崩れ、土石流及び地すべり
- ・ 地震
- ・ 津波
- ・ 大規模火災

# H-2 指定緊急避難場所一覧

(NO. 1~NO. 52)

令和3年3月1日現在

NO	施設・場所名	住所	対象とする異常な現象の種類					指定避難所との重複
			洪水	崖崩れ、土石流及び地滑り	地震	津波	大規模な火災	
1	大磯中学校	東小磯261	○	○	○		○	○
2	大磯城山公園(旧三井別邸地区)	国府本郷576				○	○	
3	大磯運動公園	国府本郷2126-1					○	
4	大磯プリンスホテル	国府本郷546				○	○	
5	国府中学校	月京40-1	○		○		○	○
6	大磯高等学校	東町2-9-1	○	○	○	○		○
7	大磯小学校	東小磯3	○	○	○			○
8	国府小学校	月京18-1	○	○	○			○
9	福祉センターさざれ石	大磯1352-1	○	○	○			○
10	障害福祉センターすばる	国府本郷1196	○	○	○			○
11	高麗区民会館	高麗2-11-16	○	○	○			
12	生涯学習館	高麗2-14-20	○		○			
13	東町福祉館	東町2-8-37	○	○	○			
14	長者町老人憩いの家	大磯1922-22	○	○	○			
15	山王町常会場	大磯449-7	○	○	○			
16	ふれあい会館	大磯937-4	○	○	○	○		
17	北下町福祉館	大磯1713-19	○	○	○			
18	南本町会館	大磯1713-19	○	○	○			
19	茶屋町会館	大磯1265	○	○	○			
20	裡道児童館	大磯1253-イ	○	○	○			



NO	施設・場所名	住所	対象とする異常な現象の種類					指定避難所との重複
			洪水	崖崩れ、土石流及び地滑り	地震	津波	大規模な火災	
21	台町会館	東小磯311-9	○	○	○			
22	西小磯東老人憩の家	西小磯104	○	○	○			
23	西小磯西老人憩の家	西小磯287-2	○	○	○			
24	郷土資料館	西小磯446-1	○		○			
25	中丸会館	国府本郷785-1	○	○	○			
26	馬場老人憩の家	国府本郷1120	○	○	○			
27	国府新宿福祉館	国府新宿397-1	○	○	○			
28	月京会館	月京5-12		○	○			
29	国府支所	月京6-10		○	○			
30	生沢会館	生沢699-1	○	○	○			
31	寺坂老人憩の家	寺坂236-1		○	○			
32	虫窪老人憩の家	虫窪354	○		○			
33	黒岩公民館	黒岩540-1	○		○			
34	西久保福祉館	西久保189-2	○		○			
35	石神台会館	石神台1-1-13	○	○	○			
36	モンメール大磯	高麗1-3-18				○		
37	戸塚ビル	高麗2-22-27				○		
38	サンキッズ大磯	東町1-13-33				○		
39	諸橋ビル	大磯2178-17				○		
40	プレステージ大磯	大磯1852-2				○		
41	吉川ビル	大磯962				○		
42	片野ビル	大磯971				○		

NO	施設・場所名	住所	対象とする異常な現象の種類					指定避難所との重複
			洪水	崖崩れ、土石流及び地滑り	地震	津波	大規模な火災	
43	アクサ生命保険株式会社 大磯研修センター	大磯1010				○		
44	大磯町消防本部	大磯町大磯1075				○		
45	中南信用金庫本店	大磯1133-1				○		
46	社会福祉法人 エリザベス・ サンダース・ホーム	大磯1152				○		
47	汐彩のお宿 大内館	大磯1083				○		
48	学校法人 聖ステパノ学園	大磯868				○		
49	藤田眼科クリニックビル	大磯1188				○		
50	大磯町役場本庁舎	東小磯183				○		
51	アクアテラス大磯	西小磯292-1				○		
52	カルチャーBONDS平塚	平塚市平塚5-23-12				○		



# 指定避難所

○災害発生後に被災者を一定期間滞在させるための施設です。

平塚農商高等学校（旧平塚商業高等学校）

平塚工科高等学校

大磯中学校 国府中学校 大磯高等学校

大磯小学校 国府小学校

福祉センターさざれ石※

障害福祉センターすばる※

※ 災害時要援護者が避難する施設です。

## 2 指定避難所

令和3年1月1日現在

番号	名称	所在地 電話番号 FAX番号	収容 可能人員 (人)	地区名等
1	平塚農商高等学校 商業校舎 (平塚市)	平塚市中里50-1	315	高麗(3丁目東海道本線以北)
		31-2385	～	
		34-4494	1,972	
2	平塚工科高校 (平塚市)	平塚市黒部丘12-7	300	高麗(3丁目東海道本線以南)
		31-0417	～	
		32-6983	3,306	
3	大磯高校	東町2-9-1	460	高麗(1丁目、2丁目)、 東町、長者町
		61-0058	～	
		61-7982	1,000	
4	大磯小学校	東小磯3	520	山王町、神明町、北本町、 北下町、南本町、南下町、 茶屋町、裡道
		61-0140	～	
		61-0930	1,540	
5	大磯中学校	東小磯261	360	台町、西小磯東、 西小磯西
		61-0073	～	
		61-2465	880	
6	国府小学校	月京18-1	810	中丸、馬場、国府新宿、 月京
		71-0400	～	
		72-6251	1,800	
7	国府中学校	月京40-1	500	生沢、寺坂、虫窪、 黒岩、西久保、石神台
		71-0410	～	
		72-6256	970	
8	福祉センター さざれ石	大磯1352-1	90	災害時要援護者
		61-6262		
		61-7614		
9	障害福祉センター すばる	国府本郷1196	132	災害時要援護者
		73-4530		
		73-1285		



# 広域避難場所

地震災害などによる火災が延焼拡大して地域全体が危険になったときに避難する場所で、周りが火の海になるような危険が迫ったときに避難できる大きな公園や広い土地が指定されています。

避難に使用する場所は建物等を除いた部分です。

# 1 広域避難場所

令和3年1月1日現在

広域避難場所	対象地区	総面積 (㎡)	安全面積 (㎡)	準安全面積 (㎡)	収容可能 人口(人)	指定 避難道路
東小磯 261 番地 大磯中学校	神明町、北下町、北 本町、南下町、南本 町、茶屋町、裡道、 台町	21,000	14,000	7,000	8,220	国道 1 号
国府本郷 576 番地 3 県立大磯城山公園	西小磯東(JR 東海道本 線以南)、西小磯西(JR 東海道本線以南)、中丸 (国道 1 号線以北及び不 動川以東)	20,000	12,000	8,000	7,400	国道 1 号 町道幹 21 号線 町道幹 16 号線
国府本郷 2126 番地 1 大磯運動公園	西小磯東(JR 東海道本 線以北)、西小磯西(JR 東海道本線以北)、馬場	34,070	34,070	0	17,035	町道幹 16 号線 町道幹 21 号線
国府本郷 546 番地 大磯ロングビーチ	中丸(国道 1 号線かつ不 動川以西)、国府新宿 (JR 東海道本線以南)	119,000	109,000	10,000	57,000	国道 1 号 町道幹 20 号線 町道国府本郷 26 号線
月京 40 番 1 国府中学校	生沢、月京、石神台、 国府新宿(JR 東海道本 線以北)	16,907	16,907	0	7,648	県道 63 号線 町道 28 号線



# 津波避難場所と避難ビル

## 避難場所（5か所）

ステパノ学園、大磯城山公園  
大磯プリンスホテル他

## 避難ビル（公共施設4か所）

大磯高校、ふれあい会館  
役場本庁舎、消防本部

## 避難ビル（民間所有12か所）

カルチャーBONDS平塚  
中南信用金庫本店、サンキッズ大磯他



## H-6 津波避難場所・避難ビル一覧

### 1 避難場所

令和3年1月1日現在

	地区	名称	所在地	使用場所	収容人数
1	南本町	学校法人 ステパノ学園	大磯868番地	敷地、グラウンド*	1,700人
2	南本町	社会福祉法人 エリザベス・サンダースホーム	大磯1152番地	運動場、公園	1,035人
3	北本町	アクサ生命保険(株) 大磯研修センター	大磯878番地15外	体育館、敷地	10,544人
4	中丸	神奈川県立 大磯城山公園	国府本郷576番地外	園路、広場	7,400人
5	中丸 国府新宿	大磯プリンスホテル	国府本郷546番地	テニスコート、フットサルコ ート、駐車場等	26,000人



## 2 避難ビル（公共施設）

令和3年1月1日現在

	地 区	名 称	所 在 地	使用場所	収容人数
1	東 町	神奈川県立 大磯高等学校	東町二丁目9番1号	生徒在学中 海側校舎 3・4階各廊下	300人
				生徒不在時 海側校舎3・4階 山側校舎3階	1,300人
2	神 明 町	町立ふれあい会館	大磯937番地4	3階大集会室	174人
3	台 町	大磯町役場本庁舎	東小磯183番地	3・4階707 議場、傍聴室 屋上	800人
4	南 下 町	大磯町消防本部	大磯1075番地	屋上	200人

次ページは

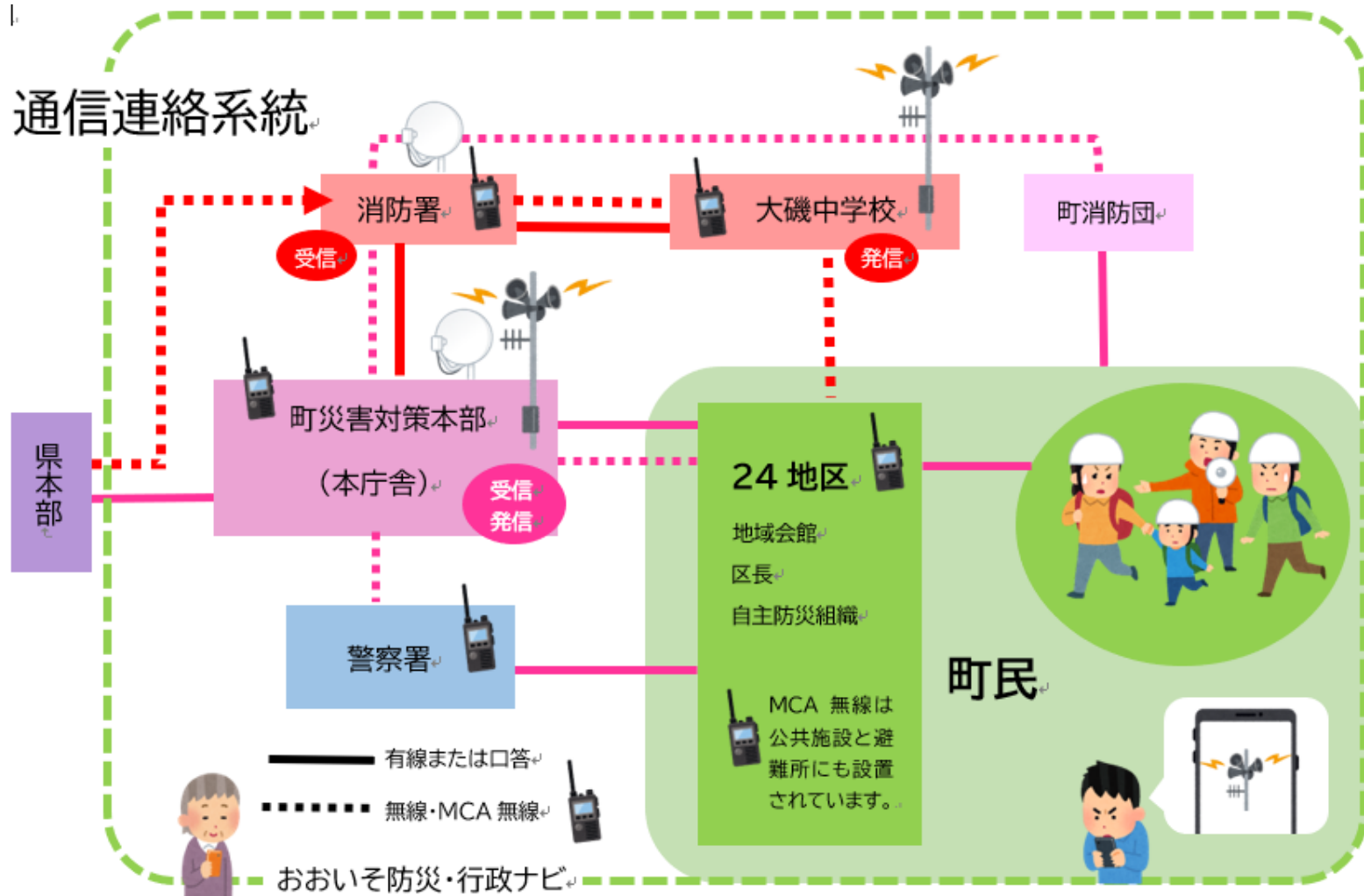
## 3 避難ビル（民間所有）

令和3年1月1日現在

### 3 避難ビル（民間所有）

	地 区	名 称	所 在 地	使用場所	収容人数
1	高 麗	モンメール大磯	高麗一丁目 3 番 18 号	3 階廊下	50 人
2	高 麗	戸塚ビル	高麗二丁目 22 番 27 号	3～5 階廊下	50 人
3	高 麗	カチャー BONDS 平塚	平塚市平塚五丁目 23 番 12 号	3～4 階 <sup>707</sup> 屋 上	2,032 人
4	長 者 町	諸橋ビル	大磯 2178 番地 17	屋 上	50 人
5	山 王 町	プレステージ大磯	大磯 1852 番地 2	屋 上	70 人
6	神 明 町	吉川ビル	大磯 962 番地	屋 上	75 人
7	神 明 町	片野ビル	大磯 971 番地	屋 上	100 人
8	南 下 町	汐彩のお宿大内館	大磯 1083 番地	屋 上	70 人
9	南 本 町	中南信用金庫本店	大磯 1133 番地 1	屋 上	70 人
10	台 町	藤田眼科クリニック <sup>ビル</sup>	大磯 1188 番地	屋 上	86 人
11	西小磯西	アクアテラス大磯	西小磯字町屋 300 番 3 外	3 階廊下 屋 上	400 人
12	東 町	社会福祉法人恵伸会 サンキッズ大磯	東町一丁目 13 番 33 号	屋 上	167 人

# 災害時の情報伝達経路





# 災害時に使用可能な通信設備

- 加入電話
- 町防災行政無線
- 消防無線
- 消防団デジタル無線
- 県防災行政通信網
- 県災害情報管理システム
- M C A 無線
- アマチュア無線
- 携帯電話
- 電子メール
- ツイッター
- 急使（飛脚）

# 防災備蓄倉庫

## 【設置場所】

大磯小学校、国府小学校、大磯中学校、国府中学校、  
大磯高等学校、役場本庁舎、大磯運動公園  
東町、長者町、東小磯防災館、西小磯防災館

## 【主な備蓄品】

アルファ米、カロリーメイト、飲料水  
非常用トイレ袋、簡易トイレ、おむつ、生理用品  
毛布、ブルーシート、発電機、投光器