

湘南平 高麗山

散策

&



相模湾 サイクリング



マップ



あなたに夢を。宝くじ 街に元気を。



「サマージャンボ宝くじ」の
収益金を得て作成しています。

グルメ情報も満載！



高田公園と大磯宿散策コース

行程距離: 5.2km 所要時間: 約80分




高来神社と大磯宿散策コース

行程距離: 3.7km 所要時間: 約55分



高来神社と平塚宿散策コース

行程距離: 4.6km 所要時間: 約70分



旭の商店街と虎女の足跡を辿る散策コース



行程距離：3.9km
所要時間：約60分



● 虎女住庵の跡



● 虎女の文塚



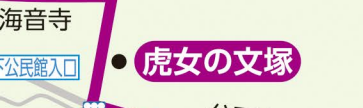
● 山下長者屋敷跡



● 双体道祖神



● 岩戸分神社



● 虎女の文塚

START

湘南平 (泡垂山)

荻原井泉水句碑

湘南リトルツリー

岡野金次郎翁碑


湘南平展望レストラン 海の上テラス



● 荻原井泉水句碑



● 岡野金次郎翁碑



歩道なし 車に注意

公所大磯線

山下公民館入口

海音寺

双体道祖神

山下長者屋敷跡

東光寺 八幡神社

虎女住庵の跡

神明下バス停

平塚駅まで約12分

サンロードあさひ商店街

山下北公園

京料理 華美濃 アマーレ

鳥沙好

Bakery Blueleaf

井乃家

大磯港

博多精屋らーめん あかつき

いつか珈琲屋

酒処 ていーだ

炭火焼肉 七輪

寿司処 旬

旭小学校前

KOBAN

高村団地東側

高村公園

リストラテRocco

WORKMAN Plus 平塚旭店

山下北公園

山下団地入口

GOAL

平塚大橋

海風が心地よい自転車さんぽコース

行程距離：17.2km 所要時間：約70分



錦絵の風景が見られるフォトスポット

東海道五十三次 作者：歌川広重 うたがわひろしげ 1797年～1858年

01

大磯 虎ヶ雨

歌舞伎役者・曾我十郎が落命し、大磯の遊女・虎御前の落とした涙が雨になったという伝説が「虎ヶ雨」。雨に濡れながら宿に向かう旅人たちの姿が描かれています。



02

平塚 縄手道

曲がりくねった東海道の向こうに見えるのは高麗山。その向こうには富士山の姿が。丸く黒い高麗山と、直線的で白い富士山の対比による遠近感の演出が見事です。



●平塚宿京方見附



●平塚宿脇本陣跡



●平塚宿の江戸見附



●平塚宿本陣旧跡



●扇松



●お菊塚

湘南ひらつかビーチセンター
湘南ベルマーレひらつか
ビーチパーク
by shonanzoen

この範囲は南側歩道なし

ひらつかタマ三郎漁港(新港) ↓



観光・通勤通学・お買い物の際など、ぜひご利用ください！



シェアサイクル HELLO CYCLING

かんたん会員登録、ICカードで予約なしでもTOUCH & GO!

STEP 1 会員登録

初めてご利用の方はウェブサイトで開催登録。

ハローサイクリング **検索**

STEP 2 借りる

ウェブサイトで見つけたステーションを探して予約。ICカードを登録しておけば、次回から予約なしでご利用になれます。

STEP 3 返却する

HELLO CYCLINGのロゴがあるステーションにご返却。

アプリのダウンロードは
こちらから



※会員登録は無料です。シェアサイクルのご利用には、料金がかかります。



シェアサイクルポート

アクセス



電車

東京駅から JR東海道本線・上野東京ライン→平塚駅(約60分)・大磯駅(約65分)
新宿駅から JR湘南新宿ライン→平塚駅(約65分)・大磯駅(約70分)

車

東名高速道路 東京IC→厚木IC→国道129号→平塚駅(約60分)
圏央道 八王子西IC→茅ヶ崎海岸IC→国道134号→平塚駅(約40分)
小田原厚木道路 大磯IC→大磯駅
西湘バイパス 大磯東IC→大磯駅

バス

神明下 平塚駅北口 ①平37・平38 神奈川大学校舎前行
バス停 バスのりば ⑩平26・平29 高村団地行
⑩平28 湘南日向岡行

発行：平塚市都市整備部みどり公園・水辺課 ☎0463-23-1111(代)
大磯町産業環境部産業観光課 ☎0463-61-4100(代)

制作：(株)武揚堂

作成年月：令和5年3月