

■建物用途別延床面積(m²)

Table showing building area by use category across zones 0301-0405. Categories include residential, commercial, industrial, and public facilities. Total area is 609,245 m², with residential at 77.6%.

■建物構造別床面積(m²)、道路延長(m)・面積(ha)、公園・下水道整備状況

Table detailing building structure (wood vs non-wood), road length/area, and park/water supply status by zone.

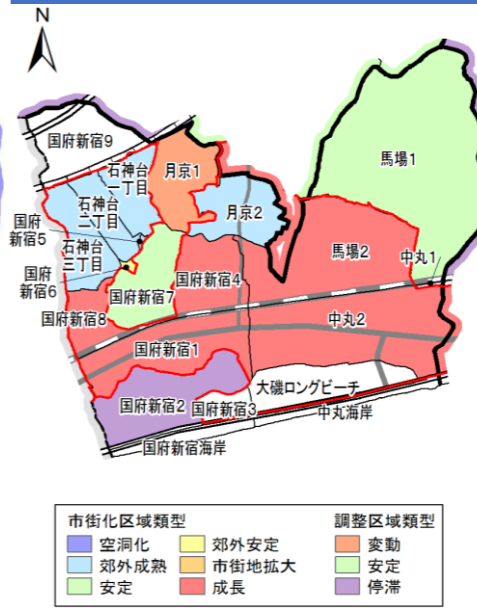
■市街化区域内の農地、未利用地等(ha)

Table showing agricultural and unused land in urbanized areas by zone, totaling 47.5 ha.

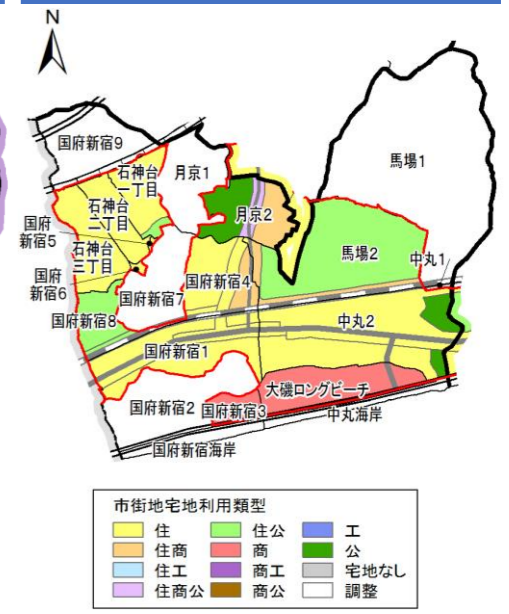
■可住地人口密度



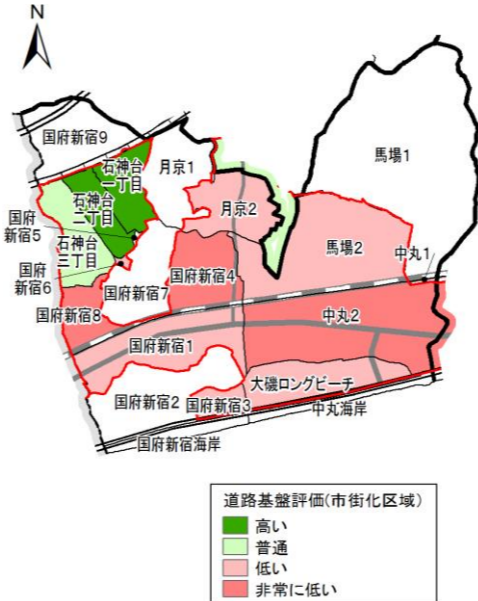
■市街化区域・調整区域類型



■市街地宅地利用類型



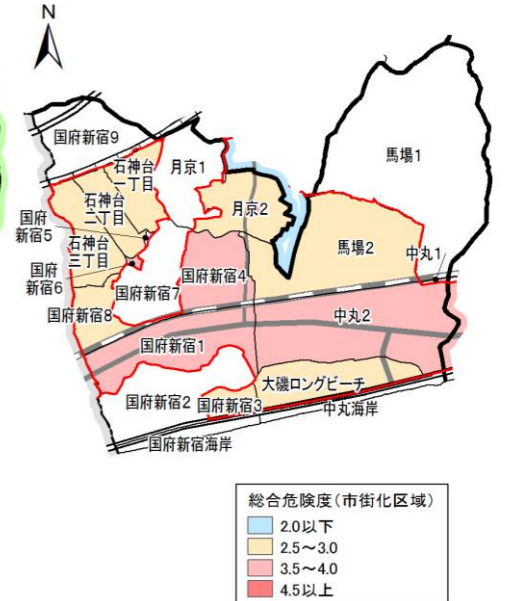
■道路基盤評価(市街化区域)



■公園緑地整備水準



■総合危険度(市街化区域)



■地域の現状

【人口】人口は概ね横ばいで推移し、世帯数は緩やかな増加傾向で推移しており、概ね全町の平均に近い傾向を示す。
【建物】住宅系延床面積割合が75.1%を占め、公共公益系が11.9%、商業業務系が11.2%となっている。
【都市施設】道路の整備水準が非常に低い地区として中丸2、国府新宿4、8が該当。
【防災性】市街地の防災性は、中丸2、国府新宿1、4、6が防災上(出火延焼や消防活動などの面から)やや危険な市街地となっている。

