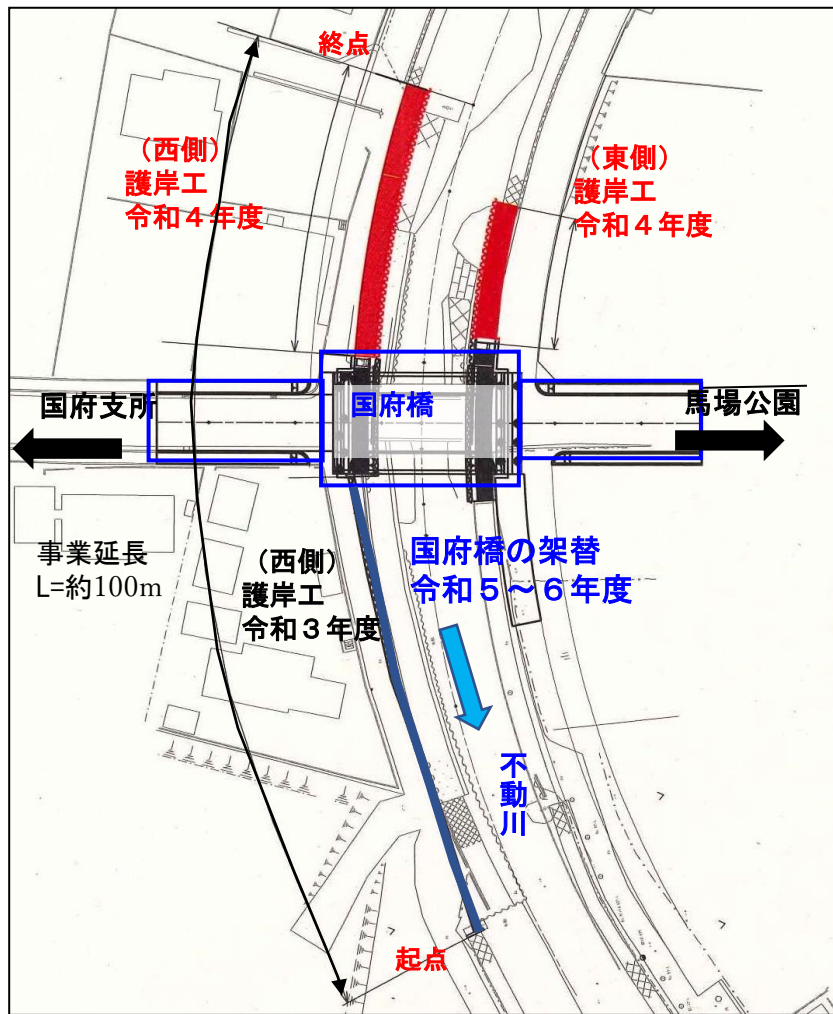
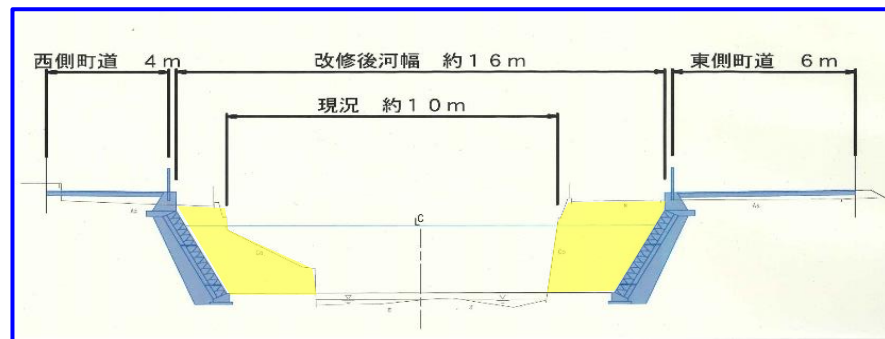


# 国府橋周辺河川改修の事業概要

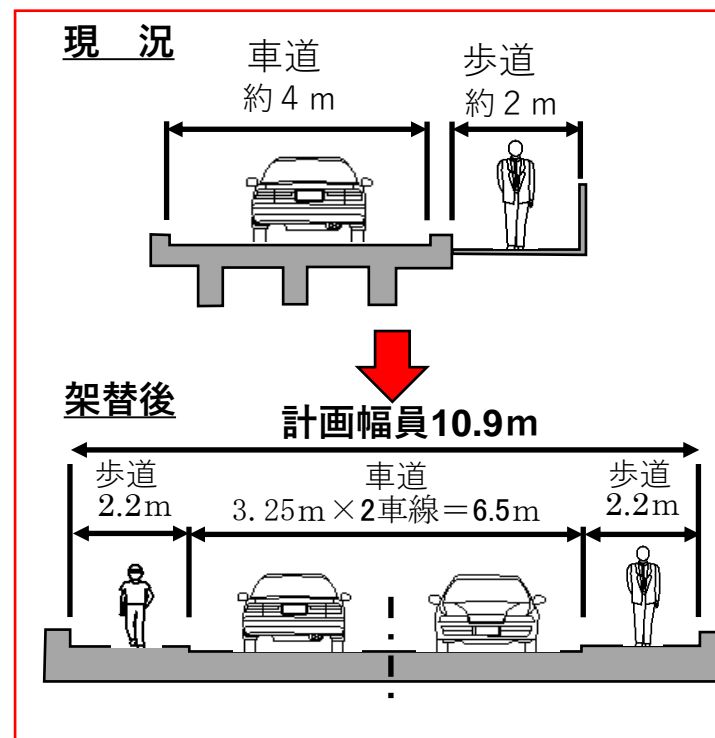
計画平面図



計画横断面図



横断面図 (国府橋)



- 計画河川幅 約15m~16m
- 計画橋幅員 10.9m (車道3.25m・歩道2.2m×2)
- 事業延長 約100m
- 完成目標 令和6年度 (2024年)